

ФЕДЕРАЛЬНОЕ ГОСУДАРСТВЕННОЕ АВТОНОМНОЕ ОБРАЗОВАТЕЛЬНОЕ УЧРЕЖДЕНИЕ ВЫСШЕГО ОБРАЗОВАНИЯ
**«БЕЛГОРОДСКИЙ ГОСУДАРСТВЕННЫЙ НАЦИОНАЛЬНЫЙ
ИССЛЕДОВАТЕЛЬСКИЙ УНИВЕРСИТЕТ»**
(Н И У « Б е л Г У »)

ПЕДАГОГИЧЕСКИЙ ИНСТИТУТ
ФАКУЛЬТЕТ ФИЗИЧЕСКОЙ КУЛЬТУРЫ
Кафедра спортивных дисциплин

**ТУРИСТСКО-КРАЕВЕДЧЕСКИЕ МАРШРУТЫ
БЕЛГОРОДСКОЙ ОБЛАСТИ**

Выпускная квалификационная работа
обучающегося по направлению подготовки
49.03.01 Физическая культура
очной формы обучения, группы 02011301
Архиповой Любови Михайловны

Научный руководитель
к.п.н. Рыльский С.В.

БЕЛГОРОД 2017

ОГЛАВЛЕНИЕ

ВВЕДЕНИЕ	3
ГЛАВА 1. ТУРИЗМ И КРАЕВЕДЕНИЕ: ТОЧКИ СОПРИКОСНОВЕНИЯ	6
1.1. Туризм и его виды	6
1.2. Климатогеографические факторы в туризме (на примере Алексеевского района)	12
1.3. Описание музеев Алексеевского района как фактор привле- чения туристов	16
1.4. Выводы	21
ГЛАВА 2. ОРГАНИЗАЦИЯ И МЕТОДЫ ИССЛЕДОВАНИЯ	23
ГЛАВА 3. ПОСТРОЕНИЕ КРАЕВЕДЧЕСКИХ МАРШРУТОВ С УЧЁТОМ КЛИМАТОГЕОГРАФИЧЕСКИХ И ИСТОРИКО- КУЛЬТУРНЫХ ФАКТОРОВ	27
3.1. Принципы разработки краеведческого маршрута	27
3.2. Туристические маршруты Алексеевского района краеведческой направленности	31
3.3. Выводы	64
ЗАКЛЮЧЕНИЕ	65
Литература	67

ВВЕДЕНИЕ

Актуальность темы исследования. Сегодня много говорится о том, что уровень спортивной культуры и здоровья в России крайне низкий. Часто потерянными и забытыми остаются общечеловеческие ценности: добро, красота, любовь к Отечеству. Одним из способов подняться на вершину духовно-нравственного, гражданско-патриотического, экологического, краеведческого, народно-культурного, спортивно-оздоровительного развития является изучение родного края, своей малой Родины. Надо любить и хорошо знать тот уголок нашей страны, где ты родился и живешь, надо душой чувствовать его, быть его патриотом. Не даром, в школах и вузах конца 20 столетия туристические маршруты, спортивно-оздоровительные походы, спортивные слеты были основным способом формирования настоящего человека, заполняя мировоззренческий «вакуум» в головах школьников, знакомя с достопримечательностями и уникальными местами родной земли.

Туристические маршруты – это основа внутреннего туризма России. Современный этап развития внутреннего туризма характеризуется смещением акцента на региональный уровень. Ряд предпосылок правового и экономического характера обусловили представление туризма как одной из возможных точек роста социальной экономики на региональном уровне.

Туризм является одним из самых массовых и доступных форм занятия физической культурой, самой массовой формой активного отдыха и оздоровления, один из самых важных средств воспитания. Так же характеризуется многими положительными свойствами.

Во-первых, туристские маршруты выводят нас на свежий воздух. Ученые давно установили, что свежий воздух очень богат отрицательными ионами, которые обладают способностью быстро и эффективно снимать усталость. Туристический поход — это движение, физическая нагрузка, самым благотворным образом воздействующая на организм человека.

Во-вторых, тишина леса, простор полей, аромат и краски леса — все многообразие красот родной природы, заставляют забыть о будничных делах и заботах, раскрепощают нервную систему.

Наконец, туризм является профилактикой современной бездуховности, эмоциональной бедности и различных правонарушений.

Алексеевский район для этого богат различными достопримечательностями и находится в выгодном географическом положении, что способствует привлечению туристов. В настоящее время туризм стал очень популярен. Люди идут в поход для получения новых эмоций, кто-то для поддержания физической активности, кто-то для смены обстановки, чтобы снова войти в привычный режим работы.

Мелькают села, вдоль которых несут свои воды к Дону реки Черная Калитва и Тихая Сосна. В Алексеевском районе у Тихой Сосны и глубина порядочная и ширина приличная. Здесь Черная Калитва ей уступает: местами обмелела, местами заросла осокой да камышом. А бывало разливалась широко. Река Ольховатка весной будила и приносила новые воды. Красиво на реках с мая по октябрь. Особенно летом: и детворе потешиться, и взрослым отдохнуть, и рыбакам душу успокоить. На Тихой Сосне уже около 70 лет туристические сборы школьников и студентов проходят, фестивали песен, пленэры молодых художников, студентов Алексеевского колледжа.

Радуют глаз парковые сооружения, новые аттракционы, парковые скульптуры, лесные жители в вольерах, и белоснежные лебеди на воде. Зайдя в Алексеевский дворец культуры Солнечный, посмотреть на выставку картин местных художников, студентов и преподавателей колледжа, попасть на репетиции зажигательных танцев и сложных цирковых номеров. Самодеятельные народные ансамбли русской народной песни поднимут настроение.

Так же в Алексеевском районе находится краеведческий музей. В музее представлены экспозиции старины глубокой и современности: живописи и рисунка, куклы и батика, моды и фотографии. В селе Подсереднее находится

краеведческий музей, там широко раскроют влияние русского традиционного костюма на современные народные традиции региона, на воспитание гордости и патриотизма молодого поколения подвигами предков. Так же в городе Алексеевка имеется бассейн «Волна». Там дорожки для все категорий спортивно отдыхающих. А для желающих прокатится на конках есть ледовый дворец «Невский». Алексеевка предвосхитит все ваши желания, и заполнит день незабываемым отдыхом.

Только одна проблема: современное состояние проработки концепции туристского потенциала не является достаточным для оценки перспектив развития туризма на муниципальном уровне, поскольку не позволяет определить востребованность туристских ресурсов, влияние сложившихся индустрии и инфраструктуры, а также социально-экономических факторов на развитие внутреннего и въездного туризма

В Алексеевском районе туризм как активный отдых находится на начальной стадии развития, так как территория маленькая, но интересная, то приходится изучать и прокладывать маршруты с рядом лежащими районами, изучать местность, достопримечательности, искать новые археологические ниточки тех времен. Но правильное и интересное построение маршрутов поможет туристам реализовать свои физические и духовные потребности. В этом и заключается актуальность данной дипломной работы.

Объектом нашего исследования является туризм.

Предмет исследования – краеведческие туристические маршруты.

Цель исследования состоит в разработке краеведческих маршрутов по территории Алексеевского района.

Сформулированная цель исследования предполагает постановку и решение ряда *задач*:

- 1) изучить различные функции туризма и способы его классификации;
- 2) обозначить сферы взаимодействия туризма и краеведения;

- 3) выявить роль климатогеографических и историко-культурных факторов в развитии туризма;
- 4) обосновать основные принципы построения туристического маршрута;
- 5) разработать и описать туристические маршруты Алексеевского района Белгородской области краеведческой направленности.

Рабочая *гипотеза* исследования: краеведческие туристические маршруты являются одним из значимых факторов социально-экономического развития региона.

Для решения поставленных задач в нашем исследовании использовали такие методы: анализ литературы и источников; анализ и осмысление данных; метод сравнения, систематизация и обобщение материала.

В работе мы опирались на исследования учёных:

- в сфере истории туризма (С.Н. Макаренко, А.Э. Саак [34], Г.С. Усыскин [64] и др.);

- по развитию туризма (В.С. Преображенский, Ю.А. Веденин [55], Н.С. Мироненко, И.Т. Твердохлебов [37], М.А. Морозов [39], А.А. Романов, Р.Г. Саакянц [58] и др.);

- в области краеведения (Ю.Г. Волков [7], Е.А. Зализняк [15], В.В. Овчинников, Н.Н. Олейник [19], А.Н. Крупенков [28; 29], И.Г. Пархоменко [45], А.М. Сергиенко [59], Н.А. Костерев, Ю.С. Самохин [25] и др.).

Теоретическая новизна дипломной работы состоит в том, что исследованы возможности развития туризма в Алексеевском районе, проанализированы факторы, влияющие на данный процесс.

Практическая значимость исследования заключается в том, что разработанные туристические маршруты могут применяться в школах, учреждениях дополнительного образования, туристических центрах для организации

турпоходов. Они могут стать отправной точкой для развития туризма как одной из частей экономической сферы Алексеевского района.

Перспективы дальнейшего изучения заключаются в создании новых туристических маршрутов по различным природным и культурно-историческим объектам Алексеевского района.

Структура работы. Дипломная работа состоит из введения, трёх глав, заключения и списка литературы.

ГЛАВА 1. ТУРИЗМ И ЕГО ФУНКЦИИ.

Современные тенденции в изменении предпочтений потребителей рекреационных услуг, экологизация сознания отдыхающих, формируют спрос на новые виды туристских продуктов, использующих альтернативные, ранее не задействованные, или малоиспользуемые рекреационные ресурсы. К их числу относятся и ресурсы городской и сельской местности, которые являются базовыми принципиально новой для России рекреационной отрасли – маршрутного спортивно-оздоровительного туризма. В настоящее время такой туризм стал популярен во всем мире. Большинство людей заинтересованы в этой сфере. Важной задачей туризма является организация активного отдыха, поддержание духовного и физического удовлетворения. Пользуется большим спросом не только в духовно-нравственном понимании, но и для познания новых географических мест, знакомства с новыми людьми, а так же и в научных целях, для разработки новых туристских маршрутов. А туристские маршруты указывают на тот регион, который интересен туристу.

Л.М. Мосолова предлагает понимать под регионом историко-культурную зону, в которой «возникали, сосуществовали, взаимодействовали или же последовательно в разное время сменяли друг друга антропосоциокультурные процессы и традиции» [33, с.6]. Нередко зонально-географические особенности с дополнительным учетом тех или иных хозяйственно-отраслевых или культурно-исторических критериев выступают основанием классификации.

Туризм и краеведение является комплексным средством всестороннего развития, активного познания и освоения окружающего мира особенно подрастающего поколения. Они ведут нас с самого рождения (дом, улица, школа) и до дальних окраин России и зарубежных стран, от созерцания мира до его изучения.

Туристско-краеведческая деятельность включает в себя все основные педагогические процессы. Характерной является роль воспитания, ориентированная на развитие социально активной, духовно богатой, нравственно и физически здоровой личности, адекватно реагирующей на изменение условий общественной жизни.

Туризм и краеведение помогают обучению различным методикам исследовательской деятельности, сбору конкретных фактов о памятниках истории и культуры, объектов природы и их распространению в обществе путём пополнения фондов наглядных пособий школы, экспозиций музеев и т. п.

Туризм одновременно позволяет дать понятие о составляющих педагогического воздействия – обучение, воспитание, развитие, оздоровление, профессиональная ориентация, социальная адаптация. Он всё чаще используется как средство активного отдыха, способствующее гармоничному развитию личности, укреплению здоровья, повышению культурного уровня человека.

Туристические походы организуют учителя с детьми по программам обучения, преподаватели со студентами. Это связано не только в разработке маршрутов по пересеченной подмосковной местности, но и по горным районам, около больших полноводных рек.

Плановый спортивно-оздоровительный туристский маршрут разрабатывается в соответствии с требованиями Государственного стандарта Российской Федерации: "Туристские услуги. Проектирование туристских услуг» ГОСТ Р 50681-2010, введенный в действие приказом Федерального агентства по техническому регулированию и метрологии от 30 ноября 2010г. № 580; в соответствии с Инструкцией по организации и проведению туристских походов, экспедиций и экскурсий (путешествий) с учащимися, воспитанниками и студентами Российской Федерации, утвержденной приказом № 293 Минобразования РСФСР от 13 июля 1992 г.; в соответствии с нормативами утвержденной Единой всероссийской спортивной классификацией маршрутов,

утвержденной Федерацией спортивного туризма Туристско-спортивного союза России от 1 февраля 1995 года.

1.1. Туризм и его виды

Туризм – это многогранное, многовидовое, проявляющееся во многих формах, явлений и взаимоотношений, и в литературе множество его определений. В современной научной отечественной и зарубежной литературе существует большое количество подходов к определению понятия туризма.

Одни рассматривают его как путешествие в свободное время, с определенной целью. Другие как совокупность отношений и действий, которые возникают во время преодоления маршрута и пребывания людей в местах, которые отличаются от их постоянного режима жизни и работы. Так же туризм рассматривают как познавательно-воспитательную функцию, считая, что он открывает большие возможности для приобретения многих важных для жизни знаний.

Туризм как ресурс экономического и социокультурного развития. С одной стороны он является частью культурного наследия, т.к. хранит в себе достижения человеческой культуры, ее природные ценности, позволяет открыть для обозрения все новые и новые культурные пространства, который в свою очередь обладает воспитательным потенциалом. С другой стороны, туризм основан на эксплуатации туристских ресурсов которые дают новый опыт в приобретении новых навыков и умений для современной жизни в обществе.

Морозов М.А. считает, что туризм – это:

- особая форма передвижения людей по маршруту с целью посещения конкретного объекта или удовлетворения специализированного интереса;
- движение (перемещение), нахождение вне постоянного места жительства и временной пребывание в объекте интереса (поездки);

- особая форма умственного и физического воспитания, реализуемая через его социально-гуманитарные функции (воспитательную, образовательную, оздоровительную и спортивную);

- популярная форма организации отдыха, проведения досуга;

- отрасль хозяйства по обслуживанию людей, находящихся временно вне места постоянного жительства (это так называемый промышленный подход в определении туризма);

- сегмент рынка, в котором сходятся предприятия традиционных отраслей хозяйства (транспорт, общественное питание, гостиничное хозяйство, культура, торговля и т.д.) с целью предложения своей продукции и услуг потребителям» [с.12-13].

Классификаций туризма довольно много.

В настоящее время сложилась следующая классификация видов и форм туризма. Формы туризма по видоизменению наиболее характерного признака делятся на отдельные разновидности. К этим характерным признакам относятся: главная цель путешествия, интенсивность туристского потока, продолжительность путешествия, возрастной признак, используемый транспорт, форма сотрудничества.

В зависимости от главной цели путешествия выделяют следующие разновидности форм туризма: рекреационный, культурно-познавательный, научно-деловой, экологический, религиозный, спортивный, сельский и многие другие.

По типам туризма выделяют внутренний и международный туризм.

При внутреннем туризме туристы путешествуют по своей стране, не выезжая за ее пределы. Доходы от внутреннего туризма остаются в стране, туристы не соблюдают обременительных туристских формальностей. По приблизительным оценкам, на внутренний туризм приходится 80% всех туристских поездок, а объем расходов в 5-10 раз превышает затраты туристов на международные поездки.

Туризм международный делится на въездной и выездной.

Международный туризм связан с рядом условий:

- оформление заграничного паспорта,
- оформление и получение визы,
- обмен валюты,
- прохождение таможи,
- оформление медицинских справок и страховок.

Ужесточение и упрощение формальностей оказывает прямое воздействие на туристские потоки.

Классификация туризма по целям:

а) цель туристов - развлечение и отдых:

- оздоровительный,
- познавательный.
- спортивный,
- религиозный,
- развлекательный,
- образовательный,
- космический,
- посещение родственников, знакомых.

Спортивно-оздоровительный туризм — это национальный в нашей стране вид туризма, целью которого является спортивное самосовершенствование в процессе преодоления естественных препятствий [1]. Спортивно-оздоровительный туризм имеет систему разрядов и званий, разрядные требования. Он является самостоятельным видом спорта, включенным в Единую всероссийскую спортивную классификацию (ЕВСК) [2, с. 10]. Спортивно-оздоровительный туризм — это самостоятельная, социально-ориентированная сфера жизни значительной части общества; это эффективное средство духовного и физического развития личности посредством воспитания бережного отношения к природе, взаимопонимания и взаимоуваже-

ния между народами и нациями. Можно выделить следующие особенности спортивно-оздоровительного туризма: – спортивно-оздоровительный туризм не является сферой услуг; спортивно-оздоровительный туризм не направлен на получение прибыли от организации путешествий [2, с. 10]. Но, совместно, спортивно-оздоровительный туризм является любительским и самодеятельным, поскольку им занимаются в свободное от учебы и работы время. В отличие от других видов спорта, спортивно-оздоровительный туризм является социальным движением, важнейшей целью которого является формирование здорового образа жизни каждого конкретного человека и общества в целом. Его специфика проявляется в том, что им, в отличие от любого вида спорта, может заниматься практически каждый человек, поэтому он является одним из самых массовых движений [4]. На начальном этапе развития спортивно-оздоровительный туризм являлся разновидностью рекреационного туризма [3, с. 13]. В словаре терминов Реймерса Н. Ф. рекреация трактуется как «восстановление здоровья, физических сил и трудоспособности, с помощью отдыха вне жилища, связанной с посещением интересных для обозрения мест, в том числе национальных парков» [5]. Основной целью спортивно-оздоровительного туризма была и остается компенсация отрицательных последствий проживания в городе. Однако заметны особенности, отличавшие именно спортивно-оздоровительный туризм. Это мотивы самоутверждения, эксперимента и первооткрывательства [3, с. 13]. На сегодняшний день российский спортивно-оздоровительный туризм представляет собой общественное движение, не имеющее аналогов в мире. Для части российского общества спортивно-оздоровительный туризм стал образом жизни, так как дает возможность физического и нравственного развития человека. Важной особенностью спортивно-оздоровительного туризма является то, что он может существовать и развиваться при минимальной поддержке со стороны государства или вообще при отсутствии таковой. Этому способствуют его высокая доступность для самых широких слоев российского общества, а также при-

годность и доступность большей части территории России для совершения спортивных туристских походов [6, с. 8].

Пронина О. И. Понятие, классификация и проблемы спортивно-оздоровительного туризма в Российской Федерации // Молодой ученый. — 2016. — №9. — С. 1220-1224.

Культурно-познавательный, или экскурсионный, туризм представляет собой путешествия и поездки с познавательными целями. Экскурсии развивают интеллект, расширяют кругозор и развлекают.

Экскурсионные туры в России. Наибольшее развитие этот вид туризма получил в Центральной России и северо-западном регионе, где сосредоточены основные достопримечательности нашей страны. Одной из разновидностей познавательного туризма является автотуризм, расширяющий возможности для знакомства со страной. Основные экскурсионные центры России - Москва с величественным архитектурным ансамблем Кремля, дворцовый Санкт-Петербург, древние города Золотого кольца - знают во всем мире. Помимо них есть еще и другие уникальные места и достопримечательности, посетив которые каждый россиянин или иностранец получит новые незабываемые впечатления.

Культурно-познавательный туризм еще называют экскурсионным. По закону "Об основах туристской деятельности в Российской Федерации" экскурсантом является "лицо, посещающее страну (место) временного пребывания в познавательных целях на период менее 24 часов без ночевки в стране (месте) временного пребывания и использующее услуги экскурсовода (гида), гида-переводчика". Если такое путешествие длится больше суток это уже и есть культурно-познавательный туризм, то есть вид туризма, главной целью которого является осмотр достопримечательностей, а главной особенностью - насыщенность поездки экскурсионной программой. При этом, поскольку сама по себе экскурсия может быть включена в программу практически любого путешествия, культурно-познавательный туризм

тесно переплетается с другими видами туризма. Например, по своему содержанию в основном культурно познавательными являются автобусные туры.

Круизы, как правило, предполагают увлекательную экскурсионную программу. Если речь идет о культурно познавательной поездке по святым местам, такой тур является одновременно и экскурсионным, и религиозным. Если целью путешествия является знакомство с культурой, обычаями и нравами местных народов, то такой тур можно одновременно считать и экскурсионным, и этнографическим. То, что объектами туристского показа могут быть не только историко-культурные, но и природные достопримечательности, роднит культурно-познавательный туризм с экологическим. Поэтому в зависимости от основной цели Вашего путешествия, Вы можете найти компанию, предлагающую организацию соответствующих туров, как на данной странице, так и на других разделах нашего портала (автобусный туризм, круизы, детский отдых и т. п.). Что касается географии экскурсионных туров, то ее диапазон простирается от района проживания туриста до Камчатки и Сахалина. В последние десятилетия география путешествий с культурно-познавательными целями стремительно расширяется в самой России.

Воспитательное, образовательное и оздоровительное значение туризма. Воспитание — это планомерное целенаправленное воздействие на людей в процессе организации их разнообразной деятельности с целью развития умственных и физических способностей, вооружение знаниями, умениями и навыками, формирование коммунистического мировоззрения и черт личности.

Туризм, являясь прежде всего средством физического воспитания и оздоровления, потенциально содержит возможности решения целого комплекса воспитательных задач. Это одно из средств гармонического развития личности.

Туризм непосредственно содействует умственному развитию, так как обогащает новыми знаниями в области географии, биологии, истории, геологии, экономики и т. д. Постоянное и многообразное соприкосновение туристов с героическим прошлым, знакомство с богатствами Нашей страны, с грандиозным созидательным трудом, общественной жизнью людей не только расширяет кругозор, но и служит воспитанию чувства патриотизма, уважения и любви к людям, братской дружбы между народами нашей страны. В решении задач нравственного воспитания, воспитания моральных и волевых качеств туризму принадлежит особая роль.

В походах по местам революционной, боевой и трудовой славы советского народа ярко проявляется единство идейно-политического и нравственного воспитания. Здесь полностью раскрывается основной нравственный принцип русского человека — интересы коллектива на первом месте. Именно здесь проходят проверку и закалку такие важные морально-волевые качества, как честность, организованность, смелость, решительность, ответственность, взаимопомощь и товарищество. Если общественная деятельность в школе, учебном заведении в основном формирует нравственные представления, понятия, убеждения, то туристская деятельность создает условия для их конкретного проявления.

В процессе туристской деятельности формируются трудовые навыки. Туристам приходится в течение всего похода нести груз, в пути преодолевать препятствия, наводить переправы, расчищать завалы, оборудовать места ночевки и стоянок, заготавливать топливо для костра, готовить пищу, убирать лагерь, приводить в порядок одежду и обувь. В планах походов может быть участие в сельскохозяйственном труде, беседы и лекции, концерты художественной самодеятельности для населения. Все это способствует трудовому воспитанию.

Большинство туристских маршрутов проходит в горах, в лесистой местности с прекрасным ландшафтом, богатой разнообразной растительно-

стью. Меняющиеся пейзажи создают повышенное эмоциональное состояние. Знакомство с народным творчеством, произведениями искусства развивает воображение и способность воспринимать и ценить прекрасное.

Велико значение туризма как формы активного отдыха для укрепления здоровья, закаливания организма. Современные достижения науки и техники все больше избавляют человека от физических напряжений на производстве и в быту, в результате резко сокращается двигательная активность людей.

С сокращением объема двигательной деятельности (гиподинамия) появляются отрицательные изменения в работе сердца и аппарата кровообращения. Результаты исследований распространенности сердечно-сосудистых заболеваний — артериосклероза, гипертонической болезни, инфаркта миокарда — показывают, что у служащих эти болезни встречаются в два-три раза чаще, чем у людей физического труда. На основании исследований ученые приходят к выводу: физическая активность имеет защитное значение, предотвращая основные заболевания сердечно-сосудистой системы. Для профилактики и борьбы с ними следует прежде всего правильно организовать свой двигательный режим.

Большинство туристов предпочитает купально-пляжный туризм и пассивный отдых. Хотя в последнее время повышается интерес к путешествиям с элементами риска.

б) цель - работа.

Деловой туризм - путешествие со служебными целями без получения доходов по месту командировки. ВТО к деловым туристам относит стюардов, водителей, гидов - это туристы на работе. Выделяют три категории делового туризма: бизнес-поездки, конгрессно-выставочный туризм, интенсив-туризм (поощряющий, побудительный). Это награждение сотрудников фирм какими-либо поездками. Предполагает высококачественное размещение, индивидуальный тур с высокой стоимостью. Доля всех деловых туристов составляет около 20% от всех туристов.

По числу туристов выделяют: индивидуальный туризм, групповой. Основывается на общности интересов (археологический, искусствоведческий и др.).

По источнику финансирования:

- коммерческий туризм (цель - извлечение прибыли). Этот вид туризма ориентируется на граждан с высоким и средним уровнем достатка и оплачивается из семейного бюджета.
- социальный туризм. Представляется для отдыха трудящихся с низким уровнем доходов, в финансировании участвует правительство страны.

По уровню доходов: дешевый (массовый) туризм, дорогой (элитарный) туризм.

По возрастному составу:

- туризм пожилых людей,
- туризм людей среднего возраста,
- молодежный туризм,
- детский.

По способу организации путешествий: организованный туризм (через турагентства), неорганизованный (самодеятельный туризм).

По степени активности: активный туризм, пассивный туризм.

В зависимости от средства и места путешествия туризм подразделяется на: пешеходный, водный, автомобильный, лыжный, велосипедный, мотоциклетный, горнолыжный (разновидность горного), горный, спелеотуризм, альпинизм, скалолазание, а также авиа- и автобусные туры, морские круизы и прочие виды. Считается, что в мире около 300 видов и подвидов туризма.

По продолжительности:

- краткосрочный туризм (до 7 ночевок),
- среднесрочный туризм (8-28 ночевок),
- долгосрочный (до 365 ночевок).

По дальности:

- ближний туризм - туристские походы, слеты и другие мероприятия, проводимые на территории, находящейся на расстоянии до 10-12 часов езды наземным или водным транспортом (например, автомобилем, автобусом, электричкой, теплоходом) от мест проживания туристов,
- дальний туризм.

По ритмичности потоков:

- сезонный туризм,
- круглогодичный туризм.

1.2. Климатогеографические факторы в туризме (на примере Алексеевского района)

Виды, формы, цели и задачи туризма связаны, в первую очередь, с определёнными географическим районам и объектами. Поэтому можно считать, что климатогеографические факторы играют в туризме основную роль.

Совокупность природно-географических факторов (рельеф, климат, минеральные воды и другие природные ресурсы) принято считать статичной: они имеют непреходящее, неизменное значение, а точнее, изменяются крайне медленно [65].

Между тем роль климатогеографических факторов в туризме достаточно высока. Например, большое влияние на выбор туристами маршрута или района путешествия оказывает характер природных условий [65]. Туристы принимают во внимание климатические и ландшафтные особенности, богатство и уникальность растительного и животного мира, естественные возможности для активного отдыха.

Весьма важную для туризма роль играет географическое положение региона, прежде всего, здесь следует отметить близость к водным объектам, лесным массивам и так далее. Географическое расположение представляет

собой «первый элемент в установлении характера места туристского назначения. Оно является главным компонентом места назначения и увязано с другими элементами в единое целое, которое составляет для посетителя образ места назначения» [16].

Так, Алексеевский район, расположенный в юго-западной части России, входит в состав Белгородской области, которая, в свою очередь, является частью Центрально-Чернозёмного экономического района и Центрального федерального округа Российской Федерации. Центром района является город Алексеевка, расположенный в долине реки Тихая Сосна. Протяженность города с запада на восток – 8 км, с севера на юг – 5 км. Расстояние от Алексеевки до областного центра города Белгорода по железной дороге составляет 306 км, по автодорогам – 170 км. Расстояние от районного центра – города Алексеевка – до города Москва составляет 673 км. Площадь Алексеевского района составляет 1765 км². Протяженность границ с севера на юг составляет 68 км, с запада на восток – 42 км. Алексеевский район на юге граничит с Вейделевским (протяжённость границ 36 км), на севере – с Красненским (протяжённость границ 12 км), на западе – с Краногвардейским районом (протяжённость границ 62 км), Ровеньским (протяжённость границ 25 км) районами Белгородской области и на востоке – с Каменским, Ольховатским и Острогожским районами Воронежской области (протяжённость границы составляет 134 км) [21].

Рельеф территории Алексеевского района, находящейся на юго-восточной части Средне-Русской возвышенности, представляет собой холмистую местность. По территории района протекают реки Тихая Сосна и Чёрная Калитва. В районе имеется 68 прудов.

Район расположен на границе двух зон: лесостепной и лесной. В пределах района широкое распространение имеют маргено-меловые породы. Имеются месторождения гончарных глин. Распространены суглинки и глины, пригодные для изготовления кирпича [1].

Стремясь к полноценному отдыху, туристы предпочитают маршруты и времена года, характеризующиеся благоприятными погодными условиями. Поэтому климат (среднее количество солнечных дней в году, ежемесячная температура, осадки, ветер) является одним из важных факторов развития туризма [16].

В Алексеевском районе Белгородской области климат умеренно континентальный, с довольно мягкой зимой со снегопадами и оттепелями и продолжительным летом. Континентальность климата увеличивается по мере продвижения к востоку, юго-востоку. На западе области климат более мягкий.

Средняя годовая температура воздуха составляет $+6,1^{\circ}\text{C}$. Продолжительность зимы обычно составляет 125-130 дней со средней температурой воздуха $4-6^{\circ}\text{C}$ мороза. Количество осадков зимой в среднем 160-180 мм. Самый холодный месяц – январь [58].

Безморозный период составляет 155-160 дней, продолжительность солнечного времени – 1800 часов. Продолжительность летнего периода обычно 123-125 суток со средней температурой воздуха $18-19^{\circ}\text{C}$ выше нуля. Самый жаркий месяц – август [58].

В год в Алексеевском районе выпадает 430-450 мм осадков [21].

Важными рекреационными ресурсами являются наземные и подземные водные ресурсы. Речная сеть привлекает туристов тем, что украшает ландшафт, формирует благоприятный микроклимат, предоставляет туристам возможность отдыхать на воде, заниматься водными видами спорта.

На территории Алексеевского района протекают две реки: Тихая Сосна и Черная калитва. Обе они являются правым притоком реки Дон и относятся к бассейну Дона и Азовского моря [10].

Имеются на территории Алексеевского района и болота. К наиболее типичным можно отнести болото Ольха. Одним из самых крупных пойменных болот глубиной до 3,5 м является болото Зимник, расположенное

в пойме реки Тихая Сосна на северо-востоке от города Алексеевка [77].

К рекреационным ресурсам относятся и леса, благодаря которым в местах отдыха создается обстановка, позволяющая «изолироваться» от внешнего мира и цивилизации. Лес имеет очень большое оздоровительное значение, снижает уровень шума в зонах отдыха. На территории Алексеевского района расположены леса, занимающие площадь 10497 га. Кроме того, площадь лесных насаждений, не входящих в лесной фонд. Составляет 6205 га [77].

Специфический вклад в привлекательность места туристского назначения вносят флора и фауна [16].

Алексеевский район располагается на стыке лесостепной и степной зон. Его природно-климатические и геологические особенности определяют уникальное биоразнообразие.

Фауна Алексеевского района лугово-степная и насчитывает по разным оценкам от 10 до 15 тысяч видов. Около 10% видов животных относятся к числу нуждающихся в особой охране, 50 видов включены в список Красной Книги. Насчитывается около 279 видов птиц, в том числе 152 гнездящихся, остальные – пролётные и откочёвывающие [8].

Растительный покров области отражает черты северной лесостепи, для которой характерно чередование лесов с луговой степью. В целом флора области насчитывает 1284 вида. Лесистость территории составляет 9,8%. Более 800 га лесных массивов отнесены к особо охраняемым территориям из-за произрастания там «краснокнижных» редких видов растений и обитания животных [8]. В Алексеевском районе расположены наиболее крупные лесные массивы. Леса района представлены в основном широколиственными породами [77].

Отдельно стоит сказать о генетических резерватах дуба черешчатого, основной из которых расположен в Алексеевском районе «Корабельная дубрава» [77].

На территории Алексеевского района имеются особо охраняемые природные территории (ООПТ). Основная часть степных ООПТ представлена кальцефитной флорой – Меловая гора, расположенной возле села Варваровка [77].

Среди озерных экосистем можно выделить озеро «Лебяжье», расположенное возле города Алексеевка [77].

Тип черноземов представлен в области подтипами оподзоленных, выщелоченных, типичных и обыкновенных черноземов. Первые три подтипа характерны для лесостепной части области и встречаются до линии Алексеевка – Валуйки, восточнее и южнее которой распространены преимущественно обыкновенные черноземы, характерные для степной зоны [2].

Среди факторов географического положения можно выделить не только рассмотренные выше физико-географические, от которых зависит набор природно-рекреационных ресурсов, но и экономико-географические, транспортно-географические, геополитические.

Анализируя общее состояние базы общераспространенных полезных ископаемых. Можно отметить, что в Алексеевском районе нет надежной сырьевой базы. Здесь присутствует лишь разведанные и оцененные месторождения мела, являющиеся перспективными. В связи с тем, что меловые породы выходят на поверхность, их добыча экономически выгодная и эффективна [77].

Алексеевский район с запада на восток пересекает железнодорожная магистраль Валуйки-Лиски, с запада на юг – автострада республиканского значения Белгород – Россошь.

В настоящее время муниципальное образование «Алексеевский район и город Алексеевка» представлен 21 муниципальным образованием: 1 городское и 20 сельских поселений. Всего на территории района образовано 90 населённых пунктов. И каждый из населённых пунктов имеет свои

уникальные особенности [1].

На территории Алексеевского муниципального района расположено 108 памятников истории и культуры, архитектуры. К наиболее ценным памятникам архитектуры XVIII-XIX веков относятся: трактир торговца Крикловинского, дом владельца маслособойного завода Ковалева, Дом крупного торговца Мирошникова, Дом купца-лесоторговца Санжарова, Купеческий клуб семьи Бокаревых. Братская могила советских воинов (109 человек), где похоронен Герой Советского Союза, гвардии младший лейтенант Б.Н. Панин – является памятником федерального значения [2].

В историко-культурном наследии одно из видных мест занимают старинные парки. Усадьба «Удеревка» Станкевичей. Усадебный парк замечателен прекрасным использованием природного ландшафта, а также связью с именами целого ряда выдающихся деятелей науки и культуры: Станкевича, Кольцова, Белинского, Щепкина [2].

На Алексеевской земле жил и трудился академик русской словесности, критик, цензор журнала «Современник» А.В. Никитенко (1804-1872), литератор, философ-просветитель, поэт Н.В. Станкевич (1813-1840), публицист-большевик М.С. Ольминский (1863-1933), солист Большого театра, первый учитель великого тенора Ф.И. Шаляпина Д.А. Усатов (1847-1913). В окрестностях Алексеевки родились историк Н. И. Костомаров, критик и историк литературы А.В. Никитенко [2].

Села Афанасьевка и Подсереднее прославились самобытными фольклорными ансамблями, которые неоднократно выступали с концертами во многих уголках нашей страны и за рубежом [2].

Привлекают своими интересными экспонатами музеи: русского общественного деятеля, философа, поэта Н. В. Станкевича в селе Мухоудеровка, прикладного искусства в селе Подсереднее [2].

Таким образом, чем большим числом разнообразных природных ресурсов, пригодных для рекреации, располагает определённый регион, чем

больше на его территории находится достопримечательностей, тем больше у него возможностей для привлечения туристов. В этом и заключается основная роль климатогеографических факторов в сфере туризма.

1.3. Краеведческие достопримечательности Алексеевского района.

Алексеевка - город, расположенный в 180 километрах восточнее Белгорода, на реке Тихая Сосна. Алексеевка является центром Алексеевского муниципального района.

Алексеевка возникла как слобода в конце XVII века. Архивные материалы указывают, что казачья слобода Алексеевская появилась в 1685 году на территории, принадлежащей Усердскому уезду. Первым владельцем Алексеевки был воронежский боярин Фаддей Веневитинович, который продал это поселение в 1732 году князю Алексею Черкасскому. Именно в честь нового владельца и было названо поселение Алексеевкой. В 1743 году дочь князя Черкасского вышла замуж за графа Петра Борисовича Шереметьева, который получил в приданное Алексеевку и другие селения.

Крестьянином графа Шереметьева Даниилом Бокаревым в 1829 году был открыт способ, при помощи которого можно было получать масло из семян подсолнечника. Это открытие стало главным историческим событием для слободы. Первый маслобойный завод был построен здесь в 1886 году, а в 1932 году была открыта эфиромасличная опытная станция. Эта станция работает и в настоящее время. Первый эфиромасличный завод в Алексеевке был запущен в работу в 1933 году.

В 1918 году Алексеевка вошла в состав Воронежской губернии и была преобразована в город, но уже в 1939 году город получил статус рабочего поселка. Позднее, в 1954 году Алексеевский район вошел в состав Белгород-

ской области, а в августе 1954 года рабочий поселок Алексеевка вновь был преобразован в город.

При образовании муниципальных образований в соответствии с Федеральным законом № 131 «Об общих принципах организации местного самоуправления в Российской Федерации» город Алексеевка вошёл в состав муниципального района «Алексеевский район и город Алексеевка», став центром и единственным населённым пунктом городского поселения «город Алексеевка».

Образование: Алексеевский агротехнический техникум, Филиал Белгородского государственного университета (закрит в 2016 году), Алексеевский краеведческий музей, Алексеевский Колледж, Средняя школа № 1, Средняя школа № 2, Средняя школа № 3, Средняя школа № 4, Средняя школа № 5, Средняя школа № 6, Средняя школа № 7, Частная средняя школа «Белогорский класс».

Выставки студентов и преподавателей Алексеевского колледжа еженедельно проходят в картинной галерее дворца «Солнечного» и в разделах Краеведческого музея. По семестрам студенты ездят на пленэр. Рисуют по берегам рек, в парках, в лесу, выезжают и в дальние краеведческие места. На границе с Воронежской областью в полях и балках ежегодно цветут воронцы. Это одно из самых достопримечательных мест в районе. Любоваться ими приезжают почти с 7 районов Белгородской и Воронежской области. Эти дикорастущие пурпурные и огненные пионы растут только в одном месте.

Цветущие красивые цветы привлекают не только художников и поэтов. Все влюбленные побывали на шикарных цветочных полянах.

Городские улицы Алексеевки усажены цветами. Огромные клумбы разбиты не только в парках, скверах, дворах. Их много около каждого муниципального или федерального здания, около всех учреждений, организаций, работающих фирм и представительств, магазинов и жилых домов. Постоянно

их поливают, следят за ними. С весны и по позднюю осень можно любоваться цветущими цветами на клумбах.

Алексеевский район славится густыми смешанными лесами, своими реками: Тихой Сосной и Черной Калитвой. Именно сюда устремляются жители за отдыхом и свободой, за радостью и прибавкой к обеденному столу. Вывозят пасеки и получают прекрасный мед. С июня начинают сбор земляники, потом идет малина и ежевика. Собирают грибы и орехи, заготавливают лекарственные травы.

Промышленность города Алексеевки: ОАО «Алексеевка Химмаш»; ЗАО «Алексеевский молочно-консервный комбинат», ЗАО «Хлебозавод» (входит в Агропромышленную корпорацию «Стойленская Нива»); ОАО «Завод котельного оборудования»; ЗАО «Алексеевский комбикормовый завод» Завод по производству подсолнечных рафинированных и нерафинированных масел и майонезов и завод по производству специализированных жиров и маргаринов компании ЭФКО.

В наши дни традиции Алексеевских маслоделов достойно продолжает компания «Эфко», которая выпускает майонез, подсолнечное масло и специализированные жиры. Компания «ЭФКО» известна по всей стране и за рубежом. Продукция компании пользуется стойким спросом. В Алексеевке расположено одно из крупнейших предприятий Белгородской области по производству молочных продуктов, которое выпускает всем известные молочные консервы под торговыми марками «Густияр» и «Алексеевское».

Спортивные объекты: Ледовый дворец «Невский», Дворец спорта «Юность», Водный комплекс «Волна», Алексеевская ДЮСШ, Стадион «Центральный», Спорт комплекс «Южный», Спорт комплекс АФ БелГУ «Звёздный», Спорт комплекс «Олимп».

Ежедневно спортивные площадки заняты детьми и взрослыми. Тренируются и девушки и женщины. Ездят заниматься спортом из всех окрестных сел, родители возят детей ежедневно. Отдача выглядит достойно: Алексеев-

ские чемпионы побеждают во многих соревнованиях в районе и городе, в области и Центрально-Черноземном регионе.

Парки и отдых: Парк культуры и отдыха им. 40 летия ВЛКСМ, Спортивный парк «Алексеевский», Многофункциональная зона отдыха в районе девятиэтажек.

Гостиницы: «Тихая Сосна». Расположена в самом центре города, «Северная пальмира», «Жилье Люкс», «Постоялый двор», «Пилигрим», «Любава», «Красный Подсолнух», Новый Арт Отель, созданный по европейским стандартам.

Памятники и мемориалы: памятник Владимиру Ильичу Ленину, памятник Даниилу Семёновичу Бокареву — основателю производства подсолнечного масла в России, бюст дважды Героя Социалистического труда Андрея Павловича Кириленко, бюст Героя Советского Союза Николая Афанасьевича Рубана, бюст Героя Советского Союза Василия Васильевича Собины, бюст Героя Советского Союза Матвея Кузьмича Шапошникова, мемориал на Никольской площади, мемориал Солдатской славы на набережной Тихой Сосны, памятник чернобыльцам на Никольской площади — участникам радиационной катастрофы, ликвидаторам аварии на Чернобыльской АЭС и погибшим на АЭС., памятник неизвестному солдату в сквере им. Гагарина, памятник погибшим воинам у школы № 6, памятник не вернувшимся с войны рабочим и служащим Эфирокомбината.

В Алексеевке сохранились 3 действующие церкви (Свято-Троицкая, Александра Невского и Дмитрия Ростовского), которые были построены еще в XIX столетии. Все они сейчас действуют. Богослужения идут каждый день. Это оазисы красоты и благоухания. Вся церковная земля озеленена, высажены сотни кустов роз и других цветов и растений.

Туристы, побывавшие в Алексеевке, отмечают, что город напоминает тихий курортный городок, утопающий в зелени парков. Главными достопримечательностями города являются Купеческий клуб семьи Бокаревых, дом

купца Санжарова, дом владельца маслобойного завода, трактир торговца Крикловинского. Все эти памятники относятся к XVIII – XIX векам.

В городе Алексеевка на улице Некрасова расположено удивительное здание, которое является памятником городской архитектуры конца XIX в. В нём располагается Алексеевский краеведческий музей.

Алексеевский краеведческий музей создан в 1923 году. Начало ему положил уголок краеведения, существовавший при школе для молодежи. В настоящее время музей располагается в здании, построенном в 1895 году братьями Любивыми. Выделяется декором фасадной части в псевдорусском стиле. Первый этаж частично закрыт культурным слоем. Фасад в семь окон имеет трехчастное деление, его симметрии не соответствует главный вход справа. Центр фасада выделен ризалитом в три оси, который завершен аттиком, украшенным рельефным кокошником. Междуэтажный пояс и завершение фасадов богато декорированы поясками, полочками, зубчиками и нишками разных размеров.

В 1986 году здание передали краеведческому музею. Несколько лет здесь велись ремонтные работы, а 18 мая 1995 года музей принял своих первых посетителей.

В семи залах Алексеевского краеведческого музея расположены экспозиции, которые рассказывают об истории нашего края, начиная с древнейшего периода до эпохи современности. Фонды музея насчитывают более 19 тыс. экспонатов что непременно является достоянием, как жителей Алексеевского района, так и всего русского народа.

Раздел экспозиции «Древнейшее прошлое нашего края» экспонирует археологические находки из скифских захоронений, обнаруженных экспедицией Института археологии Академии наук СССР на территории Красненского района. Особую уникальность представляют коллекции памятников племен «салтово-маяцкой» культуры (VIII – X века). Они найдены на западной окраине Алексеевки, на месте Аланского городища. Экспозиция II зала

«История родного края XVII—XIX веков рассказывает о возникновении слободы Алексеевки, о первооткрывателе производства подсолнечного масла народном умельце Д.С. Бокареве, о выдающихся земляках: литераторе и философе просветителе Н.В.Станкевиче, профессоре Петербургского университета, литераторе академике А.В.Никитенко, оперном певце Большого театра Д.А. Усатове, который был единственным учителем певца великого артиста Ф.И.Шаляпина.

Необычайно интересен раздел о развитии кустарных промыслов в нашем крае, который представлен в экспозиции «Жизнь крестьян». Здесь экспонируются подлинные предметы, используемые крестьянами в быту, помещены женские традиционные народные костюмы Воронежской губернии слободы Алексеевки.

О Гражданской войне в Алексеевке можно узнать, просмотрев сохранившиеся фотографии, изучив документы в экспозиции и личные вещи участников. Музейные предметы служат живым напоминанием для подрастающего поколения об ужасах братоубийственной войны.

Много страданий жителям Алексеевского района принесла немецко-фашистская оккупация, которая длилась «более 200 дней и ночей». Бесмертное мужество в тылу и на фронте представлено уникальными экспонатами зала «Алексеевский край в период Великой Отечественной войны 1941-1945 гг.». За героизм и мужество проявленный при защите Родины звания Героя Советского Союза удостоены Кривошеин С. М., Шапошников М. К., Собина В. В., Рубан Н. А., Сорока И. Н..

Зал «Современность», освещает развитие промышленности, сельского хозяйства, развитие и становление народного образования, медицины, культуры и искусства в Алексеевском районе и городе Алексеевка. Экспозиция отражает развитие промыслов в регионе, в том числе появление в России производства подсолнечного масла.

В выставочном зале музея систематически проводятся культурно —

массовые мероприятия и выставки, направленные на сохранение и приумножение исторического и духовного наследия Алексеевского края.

Благодаря наличию в фондах краеведческого музея интереснейших коллекций научные сотрудники имеют возможность организовывать и проводить выставки из запасников, используя уникальные памятники Салтова – маяцкой культуры, археологические находки, традиционные народные костюмы Воронежской губернии.

На протяжении ряда лет научные сотрудники музея организуют и проводят персональные выставки — презентации, показы частных коллекций, учащихся детской школы искусств, дома детского творчества, дома ремесел, мастеров и художников нашего края.

В рамках формирования современной концептуальной модели музея научные сотрудники уделяют особое внимание формированию имиджа музея, содействуют укреплению и расширению музейных коммуникаций, формированию музейной культуры посредством расширения спектра и улучшения качества музейно-образовательных услуг и организации массовых мероприятий.

В селе Подсереднее Алексеевского района находится замечательный музей народного творчества. Расположен в одноэтажном доме, в котором жил выдающийся публицист, большевик, историк, литературный критик Ольминский М. С. Дом-музей был открыт в 1973 году, в здании находятся материалы о фольклорном ансамбле. Под руководством Манечкиной О. И., предметы народного костюма XIX века, мемориальные вещи Ольминского М. С., картины самобытного художника Барбарина Л. Н. Экспозиция работает с 1992 года и посвящена истории с. Подсереднее. Здание музея народного творчества является памятником истории регионального значения.

В музее можно увидеть – «Русскую горницу». Вокруг предметы старинного быта, утварь, которую использовали наши предки. Печи в музее нет, планируют сделать в дальнейшем, а пока на её месте стоит плита. Зато есть

святой угол с иконами, скамейки, стол с самоваром, домотканый ковёр, рушники, люлька, кадушка, сундуки.

Местные жители несут сюда то, что годами хранилось в их семьях. Вот старинный фонарь, а вот маслобойка, которая всё ещё пахнет маслом. Здесь вы узнаете, для чего использовали рогачи, цеп и жимки, и услышите рассказ о трудовых буднях наших предков. Подсереднее славится традициями, обрядами, певучестью здешних жителей, отличается консерватизмом нарядов. Обо всём этом рассказывают в зале фольклора.

1.4. Выводы

1. Невозможно представить себе содержательный поход по родному краю без пристального внимания его участников к предварительному изучению региона, к накоплению наблюдений и впечатлений на маршруте, поэтому туризм и краеведение имеют множество точек соприкосновения. Действительно, именно краеведческая направленность придаёт данному виду активного спорта особую значимость, способствуя формированию личности школьника, развитию знаний человека о природе, культуре, истории того места, где он родился и вырос.

2. Туризм – средство не только познания истории своего края, его настоящего, но и физического и духовного развития, оздоровления, воспитания самостоятельности, формирования трудовых и прикладных навыков.

3. На развитие туризма оказывают влияние различные факторы. Однако наибольшую роль в этом процессе, играют климатогеографические и культурно-исторические факторы. Так, большое разнообразие природных рекреационных ресурсов способствует лучшему привлечению туристов, а культура региона, в свою очередь, способна вызвать у них сильнейший побудительный мотив к путешествию.

4. Анализируя географическое положение Алексеевского района, её климатические и экономические характеристики, историко-культурное наследие, можно сделать вывод о том, что данный регион способен привлечь туристов, поэтому развитие краеведческого туризма может стать перспективным направлением.

ГЛАВА 2. ОРГАНИЗАЦИЯ И МЕТОДЫ ИССЛЕДОВАНИЯ

Педагогический эксперимент проводился в течение 3 лет, с сентября по январь 2014-2017 учебного года. В нем приняли участие студенты НИУ «БелГУ», преподаватели, а так же учащиеся Иловской средней школы им.В.В Бурцева. Эксперимент проходил на базе НИУ «БелГУ», (отделение спортивного туризма). В разработке маршрутов принимали участие - Тренер-преподаватель Рыльский С.В. и учителя физической культуры МОУ Иловская СОШ Расторгуев Г.В и Токмаков А.Н.

Наше исследование строилось на определении целей, задач и методов, выдвижении рабочей гипотезы, её проверке, оформлении результатов.

Для решения поставленных задач применялись различные методы исследования.

Под методом в самом широком смысле слова понимается упорядоченная деятельность по достижению определённой цели.

Познавательная деятельность человека может быть теоретической и практической. Поэтому понятие метода в равной степени относится и к теории, и к практике. В основе формирования метода лежат свойства, особенности, законы исследуемого объекта, а также направленная деятельность учёного, обладающего определёнными потребностями, возможностями и способностями.

В работе мы выделяем две группы методов: общенаучные и конкретно-научные.

I. Общенаучные методы исследования.

1) Анализ. Теоретический анализ литературных источников был направлен на изучение наиболее общих вопросов, касающихся истории и развития туризма и краеведения.

2) Метод обобщения, построенный на обобщении возможно большего числа сведений об изучаемом объекте.

3) Классификация – формально-логический метод, базирующийся на разделении явлений, а следовательно, и понятий, характеризующих их, на определённые классы, позволяющие увидеть специфику явлений, их разнообразие, свойства, связи и зависимости, общее и специфическое и посредством этого проникнуть в их сущность.

4) Исторический метод – изучение возникновения и развития объектов исследования в хронологической последовательности.

II. Конкретно-научные методы исследования.

Помимо базовых методов (философских и общенаучных) в любом теоретическом и эмпирическом научном исследовании используются методы частных наук, или конкретно-научные. Они связаны непосредственно с действиями учёного и представляют собой совокупности мыслительных или физических операций, осуществляемых в ходе исследования.

1) Описательный – это специфический метод получения эмпирико-теоретического знания. Его сущность состоит в сборе и систематизации данных, полученных в результате наблюдения, эксперимента, измерения. Благодаря систематизации фактов, обобщающих отдельные стороны явлений, предмет отражается в целом как система. В процессе описания устанавливаются не только факты, но и зависимость между ними: последовательность, одновременность, причинность, взаимосвязь, взаимоисключение.

2) Сравнение – это научный метод познания, в процессе которого неизвестные (изучаемые) явление, предметы сопоставляются с уже известными, изученными ранее, с целью определения общих черт либо различий между ними.

3) Метод картографирования – метод исследований, применение географических карт для научного анализа, прогноза явления а так же для познания новых мест. Этот метод используют для исследования закономерностей пространственного размещения явлений, их взаимосвязей и развития. В нашей работе данный метод применялся для определения маршрутов путешествий.

Таким образом, для проверки рабочей гипотезы и достижения поставленной цели в исследовании применяются разнообразные методы и подходы, известные в теории и методологии научного знания.

ГЛАВА 3. ПОСТРОЕНИЕ КРАЕВЕДЧЕСКИХ МАРШРУТОВ С УЧЁТОМ КЛИМАТОГЕОГРАФИЧЕСКИХ И ИСТОРИКО-КУЛЬТУРНЫХ ФАКТОРОВ

Неоспоримым является тот факт, что «в познании родного края воспитываются идейно-политическая зрелость, убеждённость, формируется мировоззрение» [47, с. 9]. Туристско-краеведческая деятельность способствует усилению эмоционального отношения людей разных возрастов, особенно школьников, к традициям своего народа, его корням, его истории и культуре. Это, в свою очередь, позволяет ввести подрастающее поколение в социальную среду, что значительно ускоряет процесс его воспитания.

Эффективной формой данного вида деятельности является туристский поход, который заключается «в активном передвижении по маршруту» и предполагает «прохождение нового (заранее разработанного) либо известного маршрута с определёнными целями: познавательными, оздоровительными, спортивными, учебными, тренировочными» и другими [10].

В настоящей главе предпринимается попытка разработки шести туристических маршрутов краеведческой направленности с учётом различных факторов и принципов построения, ставящих своей основной целью углубление знаний о родном крае.

3.1. Принципы разработки краеведческого маршрута.

Разработка маршрутов – сложная многоступенчатая процедура, включающая в себя различные этапы, в том числе исследование туристских ресурсов по предполагаемой трассе, определение типа маршрута и построение

его трассы, составление календарного плана путешествия, графика движения группы, разработку и согласование паспорта [72].

Важную роль при разработке любого маршрута играет оценка его спортивно-технических характеристик, а также гидрографических и ландшафтно-климатических характеристик региона, которая включает определение характера и особенностей естественных препятствий, категории сложности всего маршрута, продолжительности похода и протяжённости маршрута. Естественными препятствиями на маршрутах туристских походов, по мнению Н.Р. Шарабидзе, являются: сильно пересечённый рельеф (включая перевалы, вершины, каньоны), водные преграды (болота и реки), густой лес, пороги, перекаты, прижимы на маршрутах водных походов и так далее [69].

Так, например, спокойный характер рек, высокий уровень хозяйственной освоенности районов (в том числе развитость транспортной сети) позволяют совершать походы I и II категорий сложности. Такие маршруты не связаны с преодолением естественных препятствий, а потому не требуют и картографического материала – вполне достаточными оказываются дорожные указатели и обзорные схемы, расположенные в местах массового отдыха. Во время таких походов не обязательно устраивать длительные привалы, так как время активного передвижения невелико [72].

В малонаселённых районах с большим числом порожистых рек, густыми лесами, более суровыми климатическими условиями и более сложным ориентированием маршруты имеют более высокие категории сложности (до III-IV) [69].

Отметим, что на маршруты I-II категорий сложности туристская группа должна выходить в количестве от 6 до 15 человек, а на маршруты III-IV категорий сложности – от 6 до 12 человек [47]. При этом следует обязательно учитывать опыт участников турпохода. Так, по мнению А.А. Остапец, в поход по маршруту I категории сложности допускаются туристы, имеющие опыт походов выходного дня (школьники не моложе 13 лет). Для участия в

походе по маршрутам II-V категорий сложности две трети состава туристской группы должны иметь опыт участия в походе на одну категорию ниже по данному виду туризма, остальные – опыт участия в походе на две категории ниже. Возраст участников похода по маршруту II категории – не моложе 14 лет, III категории – не моложе 15 лет, IV категории сложности – не моложе 16 лет [47].

Важным при планировании маршрута является учёт резерва времени на случай непредвиденной задержки в пути.

Вопрос выбора маршрута для походов должен решаться не только с учётом описанных выше особенностей местности, но и интересов участников тура.

По мнению Е.А. Дмитриевой, во время туристского похода «каждый его участник открывает для себя что-то новое, испытывает физическое и эстетическое наслаждение, знакомится с многообразием родной природы, историческим прошлым и настоящим, открывает неизведанные тайны» [10]. В связи с этим можно говорить о том, что краеведение играет важную роль уже на предварительном этапе разработки и подготовки туристического маршрута.

Изучение литературных и исторических источников о природных богатствах региона путешествия, его историческом прошлом позволяет правильнее выбрать маршрут, составить наиболее точные исторические и географические справки о конкретном регионе. Впоследствии, при непосредственном прохождении маршрута, эти справки посредством наблюдений могут уточняться и дополняться. Кроме того, «краеведческая работа на маршруте вместе с общественно полезной работой, а также знакомство с памятниками истории и культуры составляют важное направление воспитания молодёжи средствами туризма» [69, с. 166].

В дипломной работе мы придерживались следующей схемы описания маршрута туристского похода: паспорт маршрута, техническое описание, картографический материал, краеведческое описание [10].

В паспорте маршрута указываются краткие справочные сведения:

1. Автор маршрута.
2. Название туристского маршрута.
3. Общие сведения о маршруте:
 - вид туризма: пешеходный, велосипедный, водный и т.п.;
 - продолжительность (количество дней);
 - степень (категория) сложности;
 - протяжённость, км.
4. Район похода.
5. Подробная нитка маршрута.
6. Варианты подъезда и отъезда.
7. Аварийные выходы с маршрута.
8. График движения:

Дни пути	Участок пути	Протяжённость, км	Чистое ходовое время, час	Способ передвижения
1				
2				

В разделе «Техническое описание маршрута» в хронологическом порядке даётся описание прохождения маршрута туристской группой: ориентиры и расстояния между ними (до следующего притока, поляны, изгиба реки), направления движения, наличие и характеристика дорог (тропы, бездорожья, леса, болота, переправы), растительности, рельефа, рек, населённых пунктов, мест купания, наличие источников питьевой воды, мест ночлега. Здесь же описываются способы прохождения сложных участков, меры безопасности, обозначаются интересные объекты и ориентиры. Участки с однозначным ориентированием без естественных препятствий (движение по тропе и т.п.)

можно описывать схематично, с указанием основных характеристик, достаточных для понимания пути.

Техническое описание может подтверждаться фотографиями или другим иллюстративным материалом.

Раздел «Картографический материал» представляет собой крупномасштабную карту, на которой указаны подробная нитка маршрута, направления движения и пути возможной эвакуации. Также на карте отмечают места ночёвок, днёвок с указанием их порядковых номеров и дат. Карта может дополняться эскизами или крупномасштабными схемами сложных участков с указаниями линии движения, ориентиров и точек.

В начале краеведческого описания даётся перечень объектов культурного, духовного, исторического наследия, памятников природы и достопримечательностей туристского маршрута. Краеведческое описание маршрута может сопровождаться фотографиями или другим иллюстративным материалом. Оно должно быть связано с названием туристского маршрута.

3.2. Туристические маршруты Алексеевского района краеведческой направленности

В Алексеевском районе находится множество мест, связанных с важнейшими историческими событиями России, именами известных людей, археологическими и архитектурными ценностями. Под охраной государства находится свыше двух тысяч культурных объектов, каждый из которых, несомненно, несёт в себе частицу русского народа, его самобытности, истории и культуры. Включение посещения таких объектов в туристические маршруты выполняет эмоциональную и познавательную функции, напоминая о событиях, которые не должны быть забыты [40].

Маршруты разработаны по отдельным природным и культурно-историческим достопримечательностям Алексеевского района, включая памятники археологии и архитектуры, подземные монастыри и пещеры. [60].

Маршрут № 1

Паспорт маршрута

1. Автор маршрута: Архипова Любовь Михайловна.
2. Название туристского маршрута: Археологические раскопки Острогорского района
3. Общие сведения о маршруте:
 - вид туризма: пешеходный;
 - продолжительность (количество дней): 4
 - степень (категория) сложности: II
 - протяжённость, км: 85
4. Район похода: Белгородская обл., Алексеевский р-н.
5. Подробная нитка маршрута: г.Алексеевка - с. Селявное - с. Сосна - с.Дивногорье - с. Луки - с. Александровка - с.Криница - с. Средневоокресенское - х. Павловский – г. Острогожск - г. Алексеевка

6. Варианты подъезда и отъезда:

Подъезд: Электропоездом № 20 Алексеевка - Лиски (выезд из г. Алексеевки 15:01, прибытие в Селявное 17:40). Пешком идти до первой ночевки в хутор Сосна 8 км.

Отъезд: Из г. Острогожска электропоездом Лиски-Валуйки до г. Алексеевка (1,15 часа в пути).

7. Аварийные выходы с маршрута: с. Криница на маршрутном такси до х. Средневоокренское к железнодорожной станции.

8. График движения:

Дни пути	Участок пути	Протяжённость, км	Чистое ходовое время, час	Способ передвижения
1	г. Алексеевка -	32		поезд
	с. Селявное			
	с. Сосна	8	3	пеший
2	с. Сосна -	3	1	Пеший
	с. Дивногорье –	7	3,5	Пеший
	с. Луки	3	2	Пеший
3	с. Луки	2	1	Пеший
	с. Александровка	7	4	Пеший
	с. Криница	4	2	Пеший
	с. Средневоокренское	3	1	Пеший
4	с. Средневоокренское	6	3	Пеший
	х. Павловский	6	4	Пеший
	г. Острогожск	4	2	Пеший
	г. Алексеевка	43		Поезд

Острогожский район один из наиболее насыщенных памятниками археологии районов. Здесь представлены объекты всех типов и всех археологических периодов. К наиболее известным, являющимся памятниками федерального значения, относятся:

- Ольшанское городище
- Волошинский комплекс памятников,
- Сторожевской комплекс,
- Аверинское городище
- Мостищенское городище

В настоящее время на территории района расположено 6 памятников природы:

- Степные склоны у с. Владимировка (участок реликтовой растительности);
- Меловые склоны у с. Коротояк;
- Меловая сосна - остатки мелового бора на правом берегу р. Потудань;
- Участок р. Потудань от с. Солдатское до устья протяженностью 16 км;
- Участок р. Дон от с. Коротояк до Дивногорья протяженностью 6 км;
- Острогожские плавни в устье р. Тихая Сосна.

Сейчас на замечательной в своей великолепии территории Дивногорья создан **музей-заповедник** с одноименным названием. Ибо такое гармоничное слияние уникальных природных памятников, неповторимой исторической ценности, памятников архитектуры нужно особо бережно сохранить для наших детей. Впервые упоминание о Дивногорьи и красоте этих мест встречается в путевых заметках Пимена – Московского митрополита, который в 1389 году направлялся по Дону в Константинополь.

Ежегодно туристами совершаются водные походы на байдарках по реке Тихая сосна. Данные походы привлекают внимание красочные, песчаные побережья реки, можно увидеть с горы и доплыть на байдарке, где впадает река Тихая Сосна в огромную полноводную реку Дон.

Картографический материал



Рис. 1

Краеведческое описание маршрута

Ольшанское городище - Находится на р. Тихая Сосна при впадении в неё речки Ольшанки, в 40 км от Маяцкого выше по течению. Полностью аналогичен последнему, но менее изучен и менее известен. Это скопление поселений на протяжении не менее 2 км, среди которых стояла белокаменная крепость, 100х100 м (рис.1). Как и на Маяцком, здесь открыт гончарный центр (Замятнин С.Н. 1921; Флёров В.С. 1994а; Якименко Е.В.1994).

Внутреннее пространство крепости не исследовано, но небольшой раскоп 1991 г. свидетельствует об отсутствии на нём сколько-нибудь заметного культурного слоя. Уже это одно показывает, что крепость не имела многочисленного населения. Там находятся Ольшанские могильники.




Рис. 2. Ольшанское городище.

Волошинский комплекс - археологический памятник. Находятся в окрестностях села Волошино Острогожского района. Самое крупное скопление памятников скифского времени в лесостепном Подонье. Изучались в 1950-1970-е годы Лесостепной экспедицией Института археологии Академии наук СССР (руководитель П.Д. Либеров и А.И. Пузикова).



Рис. 3. Волошинский комплекс памятников.

Особо охраняемые природные памятники Острогожского района:

Меловые склоны.



Рис. 4. Меловые горы

Особенностью Дона являются его меловые горы на правом берегу. Это единственная равнинная река, которая имеет такой высокий правый берег. В районе Коротояка меловой склон достигает 100-метровой высоты. Именно этот участок берега Дона имеет статус особо

охраняемой природной территории – ландшафтного памятника природы.

С мелями и известняками в наших краях связано многое. Это и красавицы-дивы, и пещеры, и карстовые воронки-провалы. Это, наконец, и самые древние памятники каменного зодчества: жилища бронзового века и святилище Лабиринт, алано-болгарская крепость у Дивногорья и другие, менее известные. Меловые склоны у Коротояка уже много лет объявлены охраняемым памятником природы.

Коротоякские аква-орешники.



Рис. 5. Коротоякские аква-орешники

Следующая часть поймы - притеррасная. Ее особенностью является наличие озер - стариц. Эти старицы - остатки прежнего русла Дона - хорошо видны. Самые крупные из них - Кривое озеро, Степное озеро, цепочка Банных озер. В этих озерах

встречается удивительное водное растение - водяной орех, или чилим.

Сейчас он требует пристального внимания и охраны, занесен в Красную Книгу. А ведь до революции его собирали и везли на продажу целыми

повозками. Интересен и другой исторический факт. Каким уж таким вкусом обладали лягушки из этих озер, но до революции их сотнями пудов поставляли во Францию. Этот участок донской поймы с недавнего времени объявлен особо охраняемой природной территорией «Коротоякские аква-орешники».

Меловая сосна.

Рис. 6. Меловая сосна



На меловом склоне возвышается сосна. Сосна - властелин песков, и тем неожиданней и загадочнее оказывается встреча с ней на крутых обрывах белого мела. Это - меловая сосна, древний, доледниковый обитатель Среднерусской возвышенности. Многие ей пришлось пережить за 1,5-2 миллиона лет своего существования. Сменялись геологические эпохи, периоды потепления чередовались с периодами оледенения, на смену одним человеческим культурам приходили другие, в процессе эволюции погибали динозавры, мамонты, шерстистые носороги, длиннорогие бизоны, а меловая сосна, несмотря на все невзгоды, продолжала завоевывать малодоступные каменистые меловые отложения. Такие растения называют реликтовыми, или «живыми ископаемыми». До 18-го века массивы меловых боров были распространены довольно широко, но хищническая рубка леса привела к тому, что меловая сосна сохранилась лишь на небольших территориях. В Воронежском крае известны два таких места - урочище Мордва и окрестности села Нижний Карабут. Из крупных деревьев уцелело лишь одно высотой около 14 метров, возрастом около 130 лет, произрастающее в урочище Мордва. Это старейшее известное дерево меловой сосны - памятник природы. Меловая сосна - не единственное

реликтовое растение урочища. Здесь можно встретить доледниковые растения, характерные для предгорий Сибири и Кавказа.

Маршрут № 2

Паспорт маршрута

1. Автор маршрута: Архипова Любовь Михайловна.
2. Название туристского маршрута: Археологические находки Острогорского района.
3. Общие сведения о маршруте:
 - вид туризма: водный;
 - продолжительность (количество дней): 5
 - степень (категория) сложности: II
 - протяжённость, км: 34
4. Район похода: Воронежская обл., река Тихая Сосна
5. Подробная нитка маршрута: г. Острогожск – с. Рыбное – с. Копанице – с. Дивногорье.
6. Варианты подъезда и отъезда: рейсовый автобус или маршрутное такси г. Алексеевка.
7. Аварийные выходы с маршрута: г. Острогорск.
8. График движения:

Дни пути	Участок пути	Протяжённость, км	Чистое ходовое время, час	Способ передвижения
1	Г.Острогорск	3	2	Пешеходный
	Г. Острогорск	5	4	Водный
2	Тихая Сосна	4	3	Водный
	С. Рыбное	2	2	Пеший
	Р.Коротояк	4	3	Водный
	С.Копанице	3	2	Пеший
3	Дневка			Пеший

4	Р. Коротояк	3	2	
	С. Копанице	2	1	
	С. Дивногорье	3	2	
5	С. Дивногорье	3	2	Пеший Водный
	Р. Тихая Сосна	2	1	

Картографический материал



Рис. 7.

Техническое описание маршрута

Река Тихая Сосна весьма привлекательна для путешествия на байдарках, в первую очередь, с познавательными целями. В недалеко расположенных от реки сёлах есть памятники, музеи. Интересен Острогжский историко-художественный музей им. И.Н.Крамского. В селе Коротояк, где можно закончить маршрут, множество исторических зданий, краеведческий музей, братская могила и мемориал Вечного Огня, обелиск в честь И. Панганиса, памятный мемориал «Танк», обзорная площадка над Доном. В посёлке Дивногорье – природный историко-археологический музей-заповедник «Дивногорье».

Маршрут хорош для начинающих туристов. Сложность может представлять преодоление разрастающейся к середине лета водной растительности. Мост близ села Рыбное в зависимости от уровня воды может потребовать обноса.

Краеведческое описание маршрута

ОСТРОГОЖСКИЙ ИСТОРИКО-ХУДОЖЕСТВЕННЫЙ МУЗЕЙ ИМЕНИ И.Н. КРАМСКОГО первоначально возник (1907) как Картинная галерея имени И.Н. Крамского при Острогожской общественной библиотеке (по инициативе ее сотрудника Г.Н. Яковлева). Современное название носит с 1998 года.

Острогожский историко-художественный музей имени И.Н. Крамского с 1910 года располагается в здании, являющемся памятником архитектуры 2-й половины XIX века (второй этаж для размещения галереи был надстроен в 1910 году по проекту Н.И. Крамского). Художественная коллекция формировалась при участии императорской Академии художеств, семьи И.Н. Крамского, а также художника И.Е. Репина, М.Л. Щербатова, Л.Г. Соловьева. В 1907 году в дар галереи передали свои работы А.И. Куинджи, В.Д. Поленов, Н.А. Ярошенко и другие.

После 1917 года собрание пополнялось за счет поступлений из национализированных помещичьих усадеб, реквизированных домовладений и церковных ценностей, позднее - из Государственного музейного фонда. В 1941 году около 70 единиц хранения вместе с коллекцией Воронежского областного музея изобразительных искусств были эвакуированы в город Омск. Большая часть фондов (произведения живописи, графики и скульптуры, учетная документация, библиотека в составе около 5 000 томов) погибла или была расхищена в период оккупации Острогожска гитлеровцами (1942-1943). В настоящее время в основном фонде музея числится 18 500 единиц хранения (живопись, графика, скульптура, произведения декоративно-прикладного искусства, нумизматика, художественная мебель, керамика и западноевропейский фарфор и другие экспонаты). Представлены работы русских мастеров живописи 2-й половины XIX - начала XX веков: И.К. Айвазовского, Е.М. Бем, Е.Е. Волкова, Н.Д. Дмитриева-Оренбургского, А.И. Корзухина,

Н.А. Кошелева, И.Н. Крамского, С.И. Крамской-Юнкер, В.Е. Маковского и других художников. В собрании имеются произведения некоторых Воронежских художников, в том числе Острогожских уроженцев. Музей ведет активную выставочную, издательскую, лекционную деятельность совместно с Воронежским областным художественным музеем имени И.Н. Крамского и другими музеями страны.



Рис. 8. Музей им. И.Н. Крамского

Дом-музей им. И.Н. Крамского - является памятником федерального значения. Иван Николаевич Крамской – блестящий русский живописец, рисовальщик, художественный критик, родоначальник демократического направления в русском изобразительном искусстве родился 27 мая (8 июня) 1837 года в пригородной слободе г. Острогожска – в местности, носящей название Майдан (бывшая казацкая площадь).

«Эта моя родная улица была крайняя к реке Тихой Сосне», – вспоминал И. Н. Крамской. На бывшей 3-й улице Майдана (ныне это улица Маршак) расположен небольшой домик под камышовой крышей, имеющий типичный малороссийский вид. Именно здесь провёл свои детские годы известный русский художник.

Дом был построен отцом художника Николаем Матвеевичем, выходцем из мещан, служившим письмоводителем в Острогожской городской думе. По свидетельству людей, владевших домом в 1900-х годах, домик не под-

вергался серьёзной перестройке и в основном сохранил вид того времени. Сохранены также размеры и расположение комнат, а детали в планировке восстановлены. В доме – сенцы, кухня и две комнаты. К сожалению, не сохранилась ни мебель, ни кухонная утварь, которыми пользовалась семья художника. Однако интерьер, типичный для небогатых мещан того времени, воссоздан до мелочей. Еще в начале прошлого века основатель Острогожской картинной галереи Г. И. Яковлев строил планы консервации домика. В 1974 г. постановлением Совета Министров РСФСР дом Крамского взят под охрану государства как памятник культуры. В 1984 г. начались реставрационные работы. Размеры и расположение комнат сохранены, детали в планировке восстановлены со слов родственников – предпоследних владельцев дома. По стенам развернут документальный материал, посвященный острогожскому периоду жизни художника. Именно в этот период сложились основные черты личности Крамского, сформировались его художественные наклонности.

Обстановка тихого уездного города с размеренным течением жизни, «своеобразной историей», полной героических эпизодов, вобравшей в себя традиции двух народов – украинского и русского, общение с талантливыми земляками (в доме Крамских часто бывали местные художники, преподаватели уездного училища), чтение книг и журналов, – всё это способствовало формированию личности Крамского. Именно Острогожской земле обязан Крамской самыми сильными художественными впечатлениями.



Рис. 9. Дом-музей им. И.И. Крамского



Рис. 10. Дом-музей вид внутри

Впечатления детства не только никогда не угасали в памяти живописца, но

усилились с годами. Уже в зрелом возрасте, в зените славы, Крамской вспоминал родные места, буйство трав на леваде, речку с милым именем Тихая Сосна, музыку, доносившуюся из соседнего сада.

В родном городе Крамской провел 16 лет жизни, но живая, непосредственная связь с отчим краем продолжала существовать в душе художника в общении с земляками, с друзьями юности. Заложенный в юности запас творческих сил был источником неутомимости в достижении цели, любви к жизненной правде истинно русской природы Крамского. В настоящее время дом-музей И. Н. Крамского существует на правах отдела ОИХМ имени И. Н. Крамского.

На фасаде дома доска с надписью: «Здесь провёл своё детство известный русский художник И. Н. Крамской».



Рис. 11. Доска с надписью.

Село Коротояк находится в Воронежской области, в Острогожском районе. Административный центр Коротоякского сельского поселения. С 1725 года по 1923 село входило в состав Воронежской губернии как уездный город. Коротояк расположен в правой части берега реки Дон, в 16 километрах от города Острогожск (районный центр) и в 7 километрах от железнодорожной станции Юго-Восточной железной дороги – Копанице. Село является одним из самых интересных историко-культурных поселений, входящих в

состав долины Лукодонья. В этом месте сконцентрировались древние археологические города, несколько мест древних святилищ и монастырей, город-крепость XVII столетия и нетронутые ландшафты. Такие как: краеведческий музей, братская могила и мемориал Вечного Огня, обелиск в честь И. Панганиса и много всего интересного и неизведанного.



Рис.12. Вечный огонь с. Коротояк

Село Коротояк имеет давнюю и славную историю, а также о том, что в годы войны здесь погибли около 30 тысяч бойцов Красной армии. Коротояк памятное место для жителей региона. Мемориал, включающий шесть братских могил, вечный огонь и памятную стелу, был открыт в селе в 1957 году. В прошлом году мемориал был отреставрирован. Реставрация мемориального комплекса проводилась в рамках целевой программы по сохранению и ремонта военно-мемориальных объектов. Так же очень привлекателен местный центр культуры и досуга, который находится рядом с мемориалом и парком. Здесь находятся актовый залы, краеведческий музей. Центр культуры в селе Коротояк появился в 1991 году. В настоящее время в центре занимаются примерно 400 человек, детей и взрослых. Тем самым привлекают к себе как можно больше туристов, проложивших свой путь мимо села Коротояк.



*Рис. 13. Мемориал «Танк»
в честь победы в ВОВ.*

Маршрут № 3

Паспорт маршрута

1. Автор маршрута: Архипова Любовь Михайловна.
2. Название туристского маршрута: Историко-культурные достопримечательности Алексеевского района.
3. Общие сведения о маршруте:
 - вид туризма: пешеходный;
 - продолжительность (количество дней): 2
 - степень (категория) сложности: I
 - протяжённость, км: 42
4. Район похода: Белгородская обл., Алексеевский район.
5. Подробная нитка маршрута: г.Алексеевка – с.Ильинка – с. Малобыково – с. Казацкое – с. Иловка – г. Алексеевка.
6. Варианты подъезда и отъезда: рейсовый автобус г. Алексеевка.
7. Аварийные выходы с маршрута: с. Ильинка
8. График движения:

Дни пути	Участок пути	Протяжённость, км	Чистое ходовое время, час	Способ передвижения
1	Г. Алексеевка Памятник «Вечный огонь»	3	1	пеший
	С. Ильинка	7	3	пеший
	С. Ильинка			пеший
	С. Малобыково	7	3	
	С. Малобыково			
	С. Казацкое			
2	С. Казацкое памятник «Воинской славы»	3	2	пеший
	С. Казацкое	13	5	пеший
	С. Иловка «Храм Покрова Пресвятой Богородицы»	9	4	автбус
	С. Иловка			
	Г. Алексеевка			

Техническое описание маршрута

Алексеевский район находится на востоке Белгородской области, площадью 1775 км². Эту территорию разделяет река Тихая Сосна, которая находится под охраной Ильинского сельского поселения. Так же можно отметить, что в ближайших селах много памятников культурного значения, такие как «Братская могила» г. Алексеевка, «Храм Покрова Пресвятой Богородицы» с. Иловка, памятник Воинской славы с. Казацкое и др.

Алексеевский район отличается богатой растительностью, множество урочищ и памятников природы находится на данной территории. Можно отметить такие как: участок крымской сосны, усадьба Станкевичей, урочище Попов лес и много других.

Картографический материал

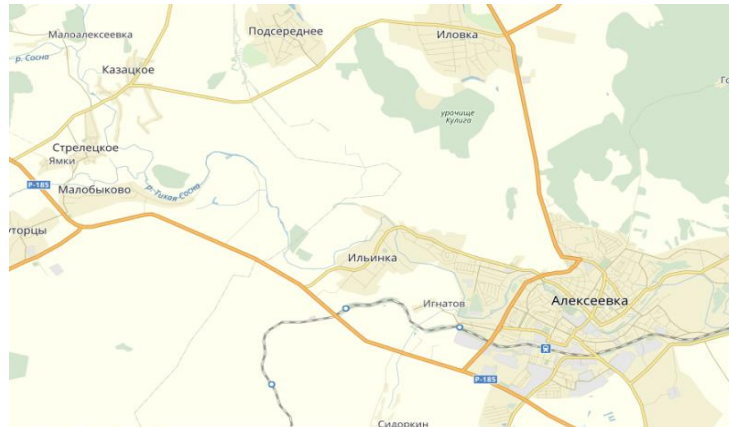


Рис. 14

Краеведческое описание маршрута

Памятники Воинской славы в г. Алексеевка. На территории Алексеевского района, на государственной охране находится 144 объекта культурного наследия (памятников истории и культуры). Один памятник - федерального значения, два памятника - местного значения, 141 памятников - регионального значения.

26 октября 1941 года при налёте фашистской авиации здесь погибли 27 бойцов 83-го отдельного строительного-путевого железнодорожного батальона 5-й бригады особого корпуса железнодорожных войск Красной армии. На месте захоронения жители близлежащего села Мухоудеровка установили небольшой обелиск. Долгие годы общая могила оставалась безымянной. Благодаря поисковой работе местного школьного клуба «Поиск» удалось выяснить имена погибших солдат-железнодорожников. Руководство, профсоюзная организация и Совет ветеранов Лискинской дистанции пути ЮВЖД, на территории обслуживания которой находится перегон, откликнулись на обращение Мухоудеровской сельской администрации и взяли на себя финансирование и изготовление памятника. Монумент состоит из трёх мраморных плит, вертикально установленных на бетонной площадке. На памятнике выгравированы имена и звания погибших воинов и надпись «Воинам-путейцам, погибшим в октябре 1941 года».

Памятник Даниле Бокареву, изобретателю нового способа получения подсолнечного масла, открыт в городе Алексеевке. Памятник сооружен в самом центре населенного пункта, и на его открытии присутствовали сотни алексеевцев и гостей города.

Данила Бокарев, будучи крепостным, графа Шереметьева, разработал в 1829 году метод изготовления растительного масла с помощью использования особого пресса. Изобретение стало катализатором превращения помещичьей слободы в индустриально развитый промышленный центр по производству растительного масла. В Алексеевке выросли новые предприятия по переработке подсолнечника, развивались и смежные отрасли, в частности, производство бочек. Была построена железная дорога для транспортировки подсолнечного масла во все уголки России. Благодарные потомки не забыли изобретателя, и новый памятник - лучшее тому свидетельство.



Рис. 15. Мемориал Д.С. Бокареву

Храм Покрова Пресвятой Богородицы, с. Иловка

Предположительно село Иловка возникло в конце 17 века, так как в мае 1708 года оно упоминалось в донесении Усердского воеводы П. Вердерского «О бегстве крестьян села на Дон к восставшим булавинцам». В селе была де-

ревянная церковь. По архивным данным за 1721 год упоминается храм св. великомученика Никиты.

Каменный храм, освящённый в честь Покрова Божией Матери, построен по проекту архитектора В.В. Стайновского в 1884 году. В годы советской власти верхние ярусы колокольни были снесены. Храм пытались разобрать, но поскольку кирпич крошился, церковь не тронули. В годы Великой Отечественной войны немцы привезли священника, который своей проповедью агитирующей поддержку немецко-фашистским захватчикам отпугнул верующих. Согласно католической вере немцев, оккупанты окрасили церковь побелкой. Это и спасло храм от уничтожения. К концу Великой Отечественной войны в храме возобновляются богослужения.

В 1990-е годы была проведена реставрация и реконструкция храма. Восстановлена колокольня, реставрирована роспись храма, появилось новое ограждение. Храм построен в новорусском стиле, является памятником архитектуры. Принят на охрану государства Решением облисполкома от 28 августа 1986.




Рис. 16. Храм Покрова Пресвятой Богородицы, с. Иловка

Маршрут № 4

Паспорт маршрута

1. Автор маршрута: Архипова Любовь Михайловна.

2. Название туристского маршрута: Историко-культурное наследие Острогорского района.

3. Общие сведения о маршруте:

- вид туризма: пешеходный;
- продолжительность (количество дней): 5
- степень (категория) сложности: I
- протяжённость, км: 83

4. Район похода: Воронежская обл. Острогорский р-н.

5. Подробная нитка маршрута: Лиски-Залужное-Мелогорье-Шатрище-Вязники-Селявное-Монастырь-Дивногорье-Откос-Лиски

6. Варианты подъезда и отъезда: автобус Тамбов-Воронеж + электричка до Лисок

7. Аварийные выходы с маршрута: п. Дивногорье

8. График движения:

Дни пути	Участок пути	Протяжённость, км	Чистое ходовое время, час	Способ передвижения
1	Г. Лиски			автобус, поезд
	С. Залужное	10	6	пеший
	С. Мелогорье	8	4	пеший
2	С. Шатрище	4	2	пеший
	С. Шатрище	5	3	пеший
	С. Вязники	5	3	пеший
3	С. Селявное	6	5	пеший
	С.Селявное «Мужской монастырь»	5	4	пеший
4	С. Дивногорье Дневка	15	6	пеший
5	С. Дивногорье	4	4	пеший
	С. Лиски	20		автобус, поезд

Техническое описание маршрута

Острогожский район находится недалеко от Воронежа: Дивногорья. Находясь в Воронежской области, это место вполне подойдет для маршрута выходного дня.

У слияния рек Тихая Сосна и Дон находится небольшой ландшафтный участок, широко известный за пределами России, но, как водится, малоизвестный нам самим. Это прекрасный участок Воронежской земли, где на огромной территории сочетаются объекты природного и культурного наследия, загадочные древние растения и редчайшие насекомые.

Дивногорье – это край сказочных меловых гор и чистого воздуха, состоящий условно из двух частей: большие и малые Дивы. Малые Дивы располагаются в низовье Дивногорской балки, у монастыря. Высота их достигает 5 – 7 метров. Большие Дивы нависают над Тихой Сосной, как бы вырастая из крутого склона речной долины. Высота Див достигает 8 метров, поперечник их основания около 20 м.

Внизу находится подворье, реконструкция быта. Работает кафе, продажа сувениров, есть стоянка. Можно пострелять из лука или подержать настоящий меч.

Картографический материал

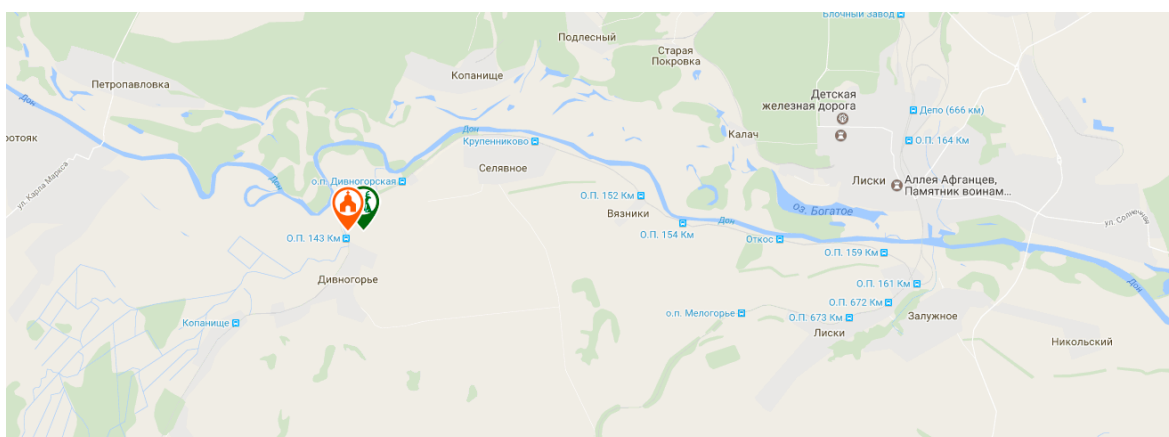


Рис. 17.

Краеведческое описание маршрута

Церковь иконы Сицилийской Богоматери в Больших Дивах
Пещерная церковь в Больших Дивах (Церковь Сицилийской иконы Божьей Матери) — уникальный православный храм Свято-Успенского Дивногорского монастыря, выдолбленный целиком внутри меловой горы. Расположена в местности Дивногорье (Большие Дивы) Лискинского района Воронежской области. До 1923 года местность находилась в составе Острогожского уезда Воронежской губернии. История пещерной церкви Сицилийской иконы Божией Матери своими корнями уходит вглубь веков. Строительство церкви по преданию было начато греческими иноками Ксенофонтом и Иоасафом, но точной даты строительства назвать нельзя. Известна церковь стала лишь с 1831 года, когда на столбе, в котором она высечена была обретена икона чудотворной Сицилийской иконы Божией матери. В 1856 году храм передали в ведение Дивногорского Успенского монастыря. Один раз в год на Успение сюда крестных ходом приходила монастырская братия для совершения богослужения. К концу XIX века вход в пещерный храм был торжественно оформлен — с крестом над высоким меловым столпом и киотом в барочном обрамлении, уцелевшем до наших дней. На старинном рисунке, изображавшем этот вход, угадывается пролом, а в нем икона с парным изображением святых. В более позднем источнике упоминается деревянная колокольня у входа в пещеры. Осмотревший его в конце XIX в. путешественник Марков отмечает, что он был расписан «иконами прямо по сырцу скалы».



Рис. 18. Церковь иконы Сицилийской Богородицы в Больших Дивах

Архиепископ Дмитрий (Самбикин) в документах середины 1880-х годов отмечал: «Чудотворная икона называется по месту своего пребывания Дивногорскою, а по месту происхождения Сицилийскою. По преданию, эта икона была принесена в Россию из о. Сицилии. Первые поселенцы Дивногорской обители были иеромонахи Ксенофонт и Иоасаф. Кто они были по своему происхождению и где подвизались - неизвестно».

Ксенофонт и Иоасаф основали монастырь в живописном месте над рекой Доном, при впадении в него реки Тихой Сосны. Дивами и Дивьими горами местность названа от удивительных по своей форме меловых столпов, расположенных по горам. Ксенофонт и Иоасаф обитали в пещере, где позже была построена церковь святого Иоанна Предтечи, и первая церковь в меловом столпе была вырублена ими, где они поставили принесенную с собой из Сицилии икону Божией Матери. Здесь же они нашли и место своего вечного упокоения.



Рис. 19. Лестница к Храму Силийской иконы

Свято-Успенский Дивногорский мужской монастырь - пещерный мужской монастырь Воронежской епархии, Русской православной церкви, расположенный в посёлке Дивногорье, Лискинского района Воронежской области.

Основан около 1650 года монахами, пришедшими из Гетманщины вместе с полком черкасов (малороссийских казаков).

В 1653 году в связи с расположением на Белгородской оборонительной линии в монастырь было послано более 80 человек из Коротояка и Острогожска для строительства наземных сооружений и укреплений от набегов татар. Территория была обнесена деревянной стеной, сооружены кельи и первая деревянная церковь Николая Чудотворца. 1653 год принято считать датой основания монастыря.

Первым настоятелем стал игумен Гурий, под началом которого находилось 15 монахов. В 1658 году, после пожара, уничтожившего Никольскую церковь, на её месте выстроили новую в честь Успения Божией Матери. Кроме того, была освящена пещерная церковь в честь Иоанна Предтечи.

В пещерах, пропитанных известью, жить было трудно, поэтому монахи срезали часть горы и на новом месте выстроили кельи, а вокруг монастыря

установили ограду. Расширяя старые и роя новые подземные ходы основатели обители создали первый пещерный монастырь в пределах Дона.

Город Острогожск, возле которого находился монастырь, был построен недавно, и монахам трудно было раздобыть даже пропитание. Игумен Гурий и его преемник Андроник неоднократно обращались с просьбами о материальной помощи к Московскому правительству. Монастырю было пожаловано небольшое денежное жалованье, мельница и покос.



Рис.20. Свято-Успенский Дивногорский мужской монастырь

Маршрут № 5

Паспорт маршрута

1. Автор маршрута: Архипова Любовь Михайловна и Саенко Николай Владимирович.

2. Название туристского маршрута: Историко-культурное наследие Белгородского района.

3. Общие сведения о маршруте:

- вид туризма: пешеходный;
- продолжительность (количество дней): 6
- степень (категория) сложности: I

- протяжённость, км: 106

4. Район похода: Белгородская область, Белгородский и Шебекинский районы.

5. Подробная нитка маршрута: Никольское — Графовка — Муром — Новая Таволжанка — Крапивное — Чураево — Доброе — Яблочково — Кошлаково — Батрацкая Дача – Беловское.

6. Варианты подъезда и отъезда: Выход на начало маршрута – маршрутное такси № 111 Белгород – Никольское от остановки «Энергомаш» до остановки «Кладбище», с. Никольское.

Отъезд – маршрутное такси № 115 Беловское – Белгород до остановки «Энергомаш».

7. Аварийные выходы с маршрута: Выход до трассы Шебекино – Белгород и оттуда маршрутным такси, либо до ж/д станций Карьерная, Нежеголь и оттуда пригородным поездом.

8. График движения:

Дни пути	Участок Пути	Протяжённость, км	Чистое ходовое время, час	Способ передвижения
1	С. Никольское – Пуляевка – Графовка	16,0	5 ч	Пеший
2	Графовка – Муром	16,0	6 ч	Пеший
3	Муром – Новая Таволжанка	15,0	5 ч	Пеший
4	Новая Таволжанка – Крапивное	20,0	6 ч	Пеший
5	Крапивное – Яблочково	16,0	6 ч	Пеший
6	Яблочково – Кошлаково – Беловское	23,0	6 ч	Пеший

Техническое описание маршрута

Маршрут путешествия проходит по территории Белгородского и Шебекинского районов Белгородской области. Территория представляет собой

степную и лесостепную зоны. Расположена в пределах Среднерусской возвышенности. Поверхность, расчлененная речными долинами и овражно-балочной сетью, носит в целом волнисто-балочный характер. Имеющиеся балки, в большинстве своем задернованные, с крутыми склонами и широкими днищами. Почвы представлены мощными и выщелочными черноземами, серыми лесными почвами, почвами речных долин и супесчаными почвами. Преобладают черноземы. Остатки степной растительности в настоящее время сохранились на склонах балок и опушках лесов. Преобладающими породами в лесах являются дуб и имеется небольшая часть сосновых боров. Гидрографическая сеть территории района путешествия представлена реками Северский Донец, Топлинка, Корень, Короча и Белгородским водохранилищем.

Шебекинский район характеризуется континентальным климатом — с холодной зимой и жарким летом. Средне-годовая температура воздуха + 7,7 °С. Абсолютный минимум температуры: -38 °С, максимум +41 °С. Первые морозы наблюдаются с первого октября, последние в третьей декаде апреля. Продолжительность безморозного периода — 153 дня. Образование устойчивого снежного покрова наблюдается в первой декаде декабря. Продолжительность устойчивого снежного покрова — 109 дня. Среднегодовое количество осадков достигает 520 мм. Максимальное количество осадков выпадает в летний период. В среднем за год преобладают ветры северо-западного и юго-восточного направлений.

Картографический материал

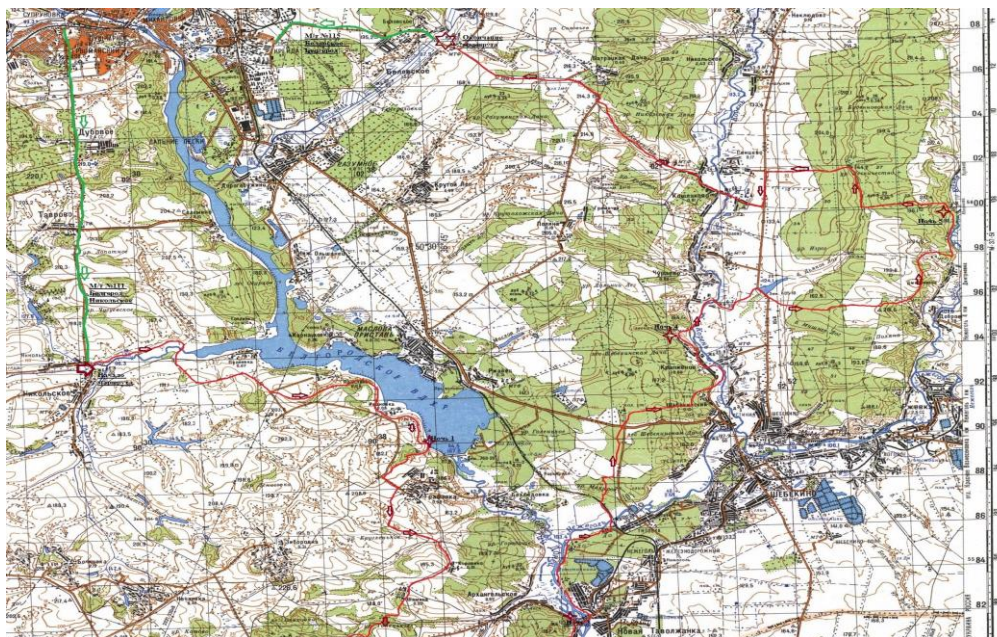


Рис. 21

Краеведческое описание маршрута

Крапивенское городище — многослойный памятник археологии, расположенный на высоком мысу правого берега реки Корень на северо-западной окраине села Крапивное Шебекинского района Белгородской области. Это уникальный археологический памятник, сохранивший остатки нескольких археологических культур — от лесостепной культуры скифского времени до древнерусской.

С V века до нашей эры здесь жили скифы. Примерно в IX—X веках на место поселения скифской эпохи пришли представители племени северян — одного из 15 племён, образовавших Киевскую Русь.

Городище состоит из детинца, межградья, окольного города, 6 открытых посадов и грунтового могильника.



Рис. 22. Крапивенское городище

Оно является одним из наиболее важных в историко-культурном отношении археологических памятников юго-восточного пограничья Киевской Руси. Ценность данного объекта культурного наследия особенно очевидна для северско-донецкого участка русско-половецкой границы, на всем протяжении которого науке известны, помимо Крапивенского городища-1, только два поселения городского типа. Это остатки летописного города Донца в окрестностях Харькова и собственно Харьковское городище. Последнее полностью разрушено поздней застройкой. Донецкое городище подверглось дачной застройке частично, однако детинец и окольный город памятника длительное время подмывались р. Уды, и в значительной степени они уже обрушились к подножью берега. Таким образом, Крапивенское городище-1 на сегодняшний день остается практически уникальным памятником, способным, несмотря на имеющиеся разрушения и утраты отдельных элементов планировочной структуры, дать новые источники для всестороннего освещения социально-экономической, этнической и культурной истории славянского населения одного из важнейших окраинных регионов Древнерусского государства.

Панский дуб (Дмитриевский дуб) — самое старое дерево Белгородчины, туристическая достопримечательность. Ботанический вид — дуб че-

решчатый. Дерево растёт у западной окраины села Яблочково Шебекинского района. Высота дуба — 35 метров, обхват — 5,5 метров, размах кроны — 25 метров. В 1968 году учёные-лесоводы определили его возраст — 500 лет. Сейчас, соответственно, возраст дерева — около 550 лет. Панский дуб включён в список памятников природы Белгородской области, с 2013 года — в список России.



Рис. 23 Панский дуб «Дмитриевский дуб».

Естественные леса, занимали в начале XVII века около 30 % территории области. Большинство лесов, а это были в основном дубовые, вырублены для строительства Белгородской засечной черты и городов-крепостей. На это ушли тысячи лучших дубов. И лишь один сохранился. Его пощадил и огонь кочевников, и топор русского человека.

По одной из легенд, в 1709 году Петр Первый, возвращаясь с Полтавской битвы, осматривал водяные мельницы на реке Короча, останавливался и отдыхал под тенью могучего дуба. Дерево чуть не погибло во время Великой Отечественной войны: фашисты хотели его сжечь, но их планы не осуществились в связи со стремительным наступлением Красной Армии.

Во второй половине XIX века возле легендарного дуба помещиком И. Н. Гангардтом — предводителем корочанского дворянства, был заложен фруктовый сад на 106 десятинах. Сад у «500-летнего дуба» был признан лучшим в России и отмечен 6-ю золотыми медалями на выставках в Санкт-Петербурге. Сохранилось и здание школы садоводов.

В 2013 году дуб получил федеральный охранный статус в рамках все-российской программы «Деревья — памятники природы», которая осуществляется при поддержке Совета по сохранению природного наследия нации в Совете Федерации.

Сейчас дерево находится в хорошем состоянии: его регулярно осматривают представители Шебекинского лесхоза и проводят необходимые санитарно-оздоровительные процедуры. «Панский дуб», как называют его местные жители, является одной из достопримечательностей Шебекинского района. Место, где находится дерево — особо охраняемая территория регионального значения. Так как дерево находится между сёлами Яблочково и Дмитриевка и, хотя к Яблочково оно, безусловно, ближе — дуб иногда называют Дмитриевским.

Каменный Лог — лог (балка) на северо-западе от села Кошлаково в Шебекинском районе Белгородской области. Входит в бассейн реки Корень. С северной стороны к балке примыкает Батрацкий лес, с юга — пахотные поля и урочища Стрелица и Каменное. В урочище Каменном находятся пять родников, которые затем сливаются в один ручей. Ручей исчезает на выходе из урочища. В урочище Каменном всегда повышенная влажность. Здесь имеются большие заросли черемши (лук медвежий), что редко встречается на территории области. Балка Каменный лог является одним из самых живописных ландшафтных мест области.

В урочище Каменном находятся пять родников, которые затем слива-

ются в один ручей. Ручей исчезает на выходе из урочища. Судя по оставшемуся руслу — он когда-то был притоком реки Корень, что подтверждается Планом Генерального Межевания 1785 года. В урочище Каменном всегда повышенная влажность. Здесь имеются большие заросли черемши, что редко встречается на территории области.



Рис. 24. Каменный лог

3.3. Выводы

1. При разработке любого маршрута важную роль играют оценка не только его спортивно-технических характеристик, но и гидрографических и ландшафтно-климатических характеристик региона. Кроме того, уже на первых этапах планирования туристического похода необходимо определить категорию сложности маршрута. Это позволяет более точно выстроить линию передвижения туристической группы с учётом её возрастных и индивидуальных способностей и возможностей.

2. Не менее значимым при подготовке маршрута является изучение литературных источников об историческом прошлом региона путешествия, его культуре и традициях. Краеведческий материал не только позволит заинтересовать участников похода, но и расширит их знания о родном крае.

3. В своей работе мы попытались учесть названные выше факторы, в результате чего нами разработаны шесть краеведческих туристических маршрутов.

ЗАКЛЮЧЕНИЕ

Проведённое исследование позволяет сформулировать следующие выводы.

1. В научной и учебно-методической литературе нет единого подхода к формулировке понятия туризм и выделению его типов. При этом в последнее время особое место занимает туризм региональный, краеведческий, культурно-исторический. В этой связи чётко прослеживаются области взаимодействия туризма и краеведения.

2. Процесс развития туризма обусловлен рядом факторов, среди которых наиболее значимую роль, на наш взгляд, играют климатогеографические и историко-культурные. Учёт этих и других факторов позволяет грамотно спланировать направления туристической деятельности.

3. Среди основных принципов построения туристического маршрута можно выделить оценку его спортивно-технических характеристик, а также гидрографических и ландшафтно-климатических характеристик региона (определение характера и особенностей естественных препятствий, категории сложности всего маршрута, его продолжительности и протяжённости); изучение литературных и исторических источников о природных богатствах региона путешествия, его историческом прошлом, объектах культурного наследия. При разработке маршрутов мы придерживались следующей схемы: паспорт маршрута, техническое описание, картографический материал, краеведческое описание, рекомендации.

Нами разработаны и описаны пять туристических маршрута по Белгородской области Алексеевского района краеведческой направленности: 2 маршрута «Археологические раскопки Острогорского района»; «Историко-культурные достопримечательности Алексеевского района»; «Историко-культурное наследие Острогорского района», Историко-культурное наследие

Белгородского района.

4. Разработанные маршруты проанализированы с учётом технических характеристик, климатогеографических и ландшафтных особенностей районов походов, а также интересов участников походов в соответствии с возрастными особенностями.

Рабочая гипотеза, выдвинутая нами в начале исследования, подтвердилась: разработанные краеведческие маршруты могут стать одним из средств привлечения туристов, а значит, значимым фактором социально-экономического развития региона.

Практические рекомендации: расширить маршруты, включить в них иные объекты культурно-исторического наследия районов; внедрить разработанные маршруты в практику работы туристических кружков и секций; разработать другие краеведческие маршруты по территории Алексеевского района Белгородской области.

Литература

1. Алексеевский район [Электронный ресурс]. – Режим доступа: <https://belregion.ru/region/> Дата обращения: 26.03.2017.
2. Алексеевский район [Электронный ресурс]. – Режим доступа: http://www.zapoved.net/index.php?option=com_mtree&task=listcats&cat_id=507&Itemid=365 Дата обращения: 26.03.2017.
3. Бекарюковский бор [Электронный ресурс]. – Режим доступа: <https://ru.wikipedia.org/>. Проверено 02.02.2015.
4. Белгородская область [Электронный ресурс]. – Режим доступа: <http://trasa.ru/region/belgorodskaya.html>. Проверено 02.02.2015.
5. Белых, Н.Н. Частичка Родины (Из истории г. Старого Оскола) [Текст] / Н.Н. Белых. – Старый Оскол, 1960.
6. Биржаков, М.Б. Введение в туризм [Текст] / М.Б. Биржаков. – СПб.: Издательский дом «Герда», 2000. – 192 с.
7. Бирюч. 300 лет [Текст] / Сост., обраб., напис. В.И. Веретенников. – 2005 г. – 285 с.
8. Буйленко, В.Ф. Туризм [Текст] / В.Ф. Буйленко. – Ростов-на-Дону: Феникс, 2008. – 416 с.
9. Волков, Ю.Г. Регионоведение [Текст]: учебное пособие / Ю.Г. Волков и др. – Ростов-на-Дону: «Феникс», 2004. – 448 с.
10. Все реки [Электронный ресурс]. – Режим доступа: <http://vsereki.ru/atlanticheskij-ocean/bassejn-azovskogo-morya/don/>. Дата обращения: 26.03.2017.
11. География Белгородской области [Электронный ресурс]. – Режим доступа: <https://ru.wikipedia.org/>. Проверено 02.02.2015.
12. Государственный военно-исторический музей-заповедник «Проховское поле» [Электронный ресурс]. – Режим доступа:

<http://www.museum.ru/m2135>. Проверено 02.02.2015.

13. Дмитриева, Е.А. Рекомендации по разработке и оформлению туристских маршрутов [Электронный ресурс] / Е.А. Дмитриева. – Режим доступа: <http://pandia.org/text/78/574/25373.php>. Проверено 02.02.2015.

14. Дмитриевское городище [Электронный ресурс]. – Режим доступа: <https://ru.wikipedia.org/>. Проверено 02.02.2015.

15. Достопримечательности Белгородской области [Электронный ресурс]. – Режим доступа: <https://ru.wikipedia.org/>. Проверено 02.02.2015.

16. Дроздов, А.Н. Туристско-краеведческая деятельность как средство обновления содержания в воспитательном и образовательном пространстве школы [Текст] / А.Н. Дроздов. – Н. Новгород, 2011.

17. Дьяченко, А.Г. Охранная зона памятника археологии регионального значения «Крапивенское городище-1» у села Крапивное Шебекинского района Белгородской области [Текст]: рукопись / А.Г. Дьяченко. – Белгород, 2010.

18. Зализняк, Е.А. Региональный туризм: основные признаки и условия развития [Текст] / Е.А. Зализняк // Вестник Волгоградского государственного университета. Серия 3: Экономика. Экология. – 2011. – №2 (19). – С. 70-76.

19. Зорин, И.В., Каверина, Т.П., Квартальнов, В.А. Туризм как вид деятельности [Текст]: учебник / И.В. Зорин, Т.П. Каверина, В.А. Квартальнов. – М.: Финансы и статистика, 2005. – 288 с.

20. Зорин, И.В., Квартальнов, В.А. Энциклопедия туризма [Текст]: справочник / И.В. Зорин, В.А. Квартальнов. – М.: Финансы и статистика, 2003. – 368 с.

21. Инвестиционный паспорт муниципального района «Алексеевский район и город Алексеевка» [Электронный ресурс]. – Режим доступа: <http://www.adm-alekseevka.ru/adm/attachments/article/> Дата обращения: 26.03.2017.

22. История Белгородской области [Электронный ресурс]. – Режим доступа: <https://ru.wikipedia.org/>. Проверено 02.02.2015.

23. История Слобожанщины и белгородского края [Текст]: учебное пособие / Общ. ред. В.В. Овчинникова и Н.Н. Олейника. – Белгород: Белгородская областная типография, 2011. – 336 с.

24. Каменный лог (Белгородская область) [Электронный ресурс]. – Режим доступа: <https://ru.wikipedia.org/>. Проверено 02.02.2015.

25. Квартальнов, В.А. Культура и туризм – вместе [Текст] / В.А. Квартальнов // Теория и практика физической культуры. – 2000. – №8.

26. Квартальнов, В.А. Туризм [Текст]: учебник / В.А. Квартальнов. – М.: Финансы и статистика, 2002. – 320 с.

27. Кириченко, А.А. Туристские объекты экологического направления Шебекинского района Белгородской области [Текст] / А.А. Кириченко // Агротуризм: опыт, проблемы, решения: Материалы Международной научно-практической конференции / Под ред. И.Л. Воротникова. – Саратов: ФГБОУ ВПО «Саратовский ГАУ», 2012. – С. 78-86.

28. Короченский, А.П. Краеведческая журналистика как фактор развития туризма в российских регионах [Электронный ресурс] / А.П. Короченский. – Режим доступа: <http://xn--80aumfdhdek.xn--p1ai/tour-factor-2008/39-praktika-razvitiya-turizma/112-2010-03-11-09-24-18.html>. Проверено 02.02.2015.

29. Костерев, Н.А. Самохин, Ю.С. Краеведческие исследования в спортивных туристских походах [Текст] / Н.А. Костерев, Ю.С. Самохин // Альманах «Отечество». – 2000 г. – Выпуск 6.

30. Краеведческий туризм [Электронный ресурс]. – Режим доступа: http://studopedia.ru/3_190364_tema--osobennosti-organizatsii-kraevedcheskogo-turizma.html. Проверено 02.02.2015.

31. Кривошеев, В.М. Туризм [Текст] / В.М. Кривошеев // Большая советская энциклопедия. – М.: Советская энциклопедия, 1969 – 1978.

32. Крупенков, А.Н. Белгородская старина [Текст] / А.Н. Крупенков. – Белгород: Константа, 2011. – 272 с.

33. Крупенков, А.Н. Пройдёмся по старому Белгороду [Текст] / А.Н.

Крупенков. – Белгород: Константа, 2011. – 652 с.

34. Кузулёв, Н. Реликты [Текст] / Н. Кузулёв // «Красное знамя», 1998.

35. Курилова, В.И. Туризм [Текст]: учебное пособие для студентов педагогических институтов по специальностям № 2114 «Физическое воспитание» и № 2115 «Начальное военное обучение и физическое воспитание» / В.И. Курилова. – М.: Просвещение, 1988. – 224 с.

36. Кусков, А.С., Голубева, В.Л., Одинцова, Т.Н. Рекреационная география [Текст]: учебно-методический комплекс / А.С. Кусков, В.Л. Голубева, Т.Н. Одинцова. – М.: МПСИ; Флинта, 2005. – 496 с.

37. Лес на Ворскле [Электронный ресурс]. – Режим доступа: <https://ru.wikipedia.org/>. Проверено 02.02.2015.

38. Макаренко, С.Н., Саак, А.Э. История туризма [Текст] / С.Н. Макаренко, А.Э. Саак. – Таганрог: Издательство ТРТУ, 2003. – 94 с.

39. Мельница Баркова, устройство и принцип работы [Электронный ресурс]. – Режим доступа: <http://belive.ru/2014/07/melnica-barkova-ustrojstvo-i-princip-raboty/>. Проверено 02.02.2015.

40. Менеджмент туризма: Туризм и отраслевые системы [Текст]: учебник / И.В. Зорин, В.А. Квартальнов, Т.А. Ирисова и др. – М.: Финансы и статистика, 2002. – 272 с.

41. Мироненко, Н.С., Твердохлебов, И.Т. Рекреационная география [Текст] / Н.С. Мироненко, И.Т. Твердохлебов. – М.: МГУ, 1981. – 207 с.

42. Монастырь Игнатия Богоносца [Электронный ресурс]. – Режим доступа: <https://ru.wikipedia.org/>. Проверено 02.02.2015.

43. Морозов, М.А. Экономика и предпринимательство в социально-культурном сервисе и туризме [Текст] / М.А. Морозов. – М.: Академия, 2009. – 288 с.

44. Муха-Шаек, Е. Проблемы организации туристических маршрутов по местам боевых действий [Текст] / Е. Муха-Шаек // Вісник ДІТБ. Серія:

Економіка, організація та управління підприємствами туристичної індустрії та туристичної галузі в цілому. – 2009. – №13. – С. 355-360.

45. Нежегольск [Электронный ресурс]. – Режим доступа: <https://ru.wikipedia.org/>. Проверено 02.02.2015.

46. Нефедова, О.В. Туризм и культурное наследие: проблемы взаимодействия [Текст] / О.В. Нефедова // Материалы I международной научной конференции «Глобализация и туризм: проблемы взаимодействия». – Саратов, 15-16 апреля 2009 г.

47. Николаенко, А.Г. Металлургический горн салтово-маяцкой культуры у села Ютановка Белгородской области [Текст] / А.Г. Николаенко, А.В. Степовой // Древности эпохи средневековья евразийской лесостепи: сб. науч. трудов. – Воронеж. 2008.

48. Николаенко, Д.В. Рекреационная география [Текст]: учебное пособие для студентов высших учебных заведений / Д.В. Николаенко. – М.: ВЛАДОС, 2001. – 288 с.

49. Областные краеведческие чтения [Текст]: сборник материалов / Сост. И.Г. Пархоменко. – Белгород: «Везелица», 2011. – 72 с.

50. Объекты культурного наследия регионального значения [Электронный ресурс]. – Режим доступа: <http://www.belkult.ru/info/reg>. Проверено 02.02.2015.

51. Остапец, А.А. Педагогика и психология туристско-краеведческой деятельности учащихся [Текст]: Методические рекомендации / А.А. Остапец. – М., РМАТ, 2001. – 87 с.

52. Осыков, Б. Краса живая и её история [Электронный ресурс] / Б. Осыков // Летопись Белогорья. – Режим доступа: <http://belstory.ru/mir-belogoryya/interesnoe/krasa-zhivaya-i-e-istoriya.html>. Проверено 02.02.2015.

53. Охрименко, И.Г. Хотмыжск [Электронный ресурс] / И.Г. Охрименко // Летопись Белогорья. – Режим доступа: <http://belstory.ru/mir-belogoryya/hotmzhsk.html>. Проверено 02.02.2015.

54. Панский дуб [Электронный ресурс]. – Режим доступа: <https://ru.wikipedia.org/>. Проверено 02.02.2015.

55. Передерий, В. Там, где Корень... [Текст] / В. Передерий // «Смена», 11.01.2012.

56. Пилат, И.Н. Внешкольная туристско-краеведческая работа как фактор нравственного воспитания подростков [Текст]: Автореферат диссертации кандидата педагогических наук / И.Н. Пилат. – М., 1971.

57. Плетнёва, С. Заметки археолога о маршруте князя Игоря [Текст] / С. Плетнёва // Наука и жизнь. – М., 1986. – № 9. – С. 44-46.

58. Погода в Алексеевке по месяцам [Электронный ресурс]. – Режим доступа: <http://russia.pogoda360.ru/552778/avg/> Дата обращения: 26.03.2017.

59. Поздняков, Э.Н. История Шебекинской земли с древнейших времён до XVIII века [Текст]: издание Шебекинского историко-художественного музея / Э.Н. Поздняков. – Шебекино: Знак качества, 2010. – 32 с.

60. Преображенский, В.С., Веденин, Ю.А. География и отдых [Текст] / В.С. Преображенский, Ю.А. Веденин. – М.: Знание, 1971. – 48 с.

61. Природный парк [Электронный ресурс]. – Режим доступа: <http://www.intall.ru/social/park/fauna>. Проверено 02.02.2015.

62. Родники Белогорья [Электронный ресурс]. – Режим доступа: <http://www.rodniki.bel.ru/poselenie/gremiachiy0.htm>. Проверено 02.02.2015.

63. Романов, А.А., Саакянц, Р.Г. География туризма [Текст]: учебное пособие / А.А. Романов, Р.Г. Саакянц. – М.: Советский спорт, 2002. – 464 с.

64. Сергиенко, А.М. И.В. Сталин и Курская битва [Текст] / А.М. Сергиенко. – Белгород: Константа, 2011. – 776 с.

65. Список исторических городов России [Электронный ресурс]. – Режим доступа: <https://ru.wikipedia.org/>. Проверено 02.02.2015.

66. Сычёва, Н.В. Классификация видов туризма [Текст] / Н.В. Сычёва // Материалы I научно-практической конференции «Теоретические и прикладные исследования социально-экономической системы». – 2009.

67. Туристско-краеведческое направление [Электронный ресурс]. – Режим доступа: <http://gubkintur.narod.ru/businessO.html>. Проверено 02.02.2015.

68. Управление по развитию туризма, рекреационных зон и народных промыслов администрации Прохоровского района [Электронный ресурс]. – Режим доступа: <http://prohtur.narod.ru/park.html>. Проверено 02.02.2015.

69. Усыскин, Г.С. Очерки истории российского туризма [Текст] / Г. Усыскин. – СПб.: Герда, 2000. – 224 с.

70. Факторы развития туризма и их классификация [Электронный ресурс]. – Режим доступа: <http://www.ornatus.ru/themes/ekonomika/turizm/factory-razvitiya-turizma-i-ikh-klassifikatsiya>. Проверено 02.02.2015.

71. Холковский монастырь [Электронный ресурс]. – Режим доступа: <https://ru.wikipedia.org/>. Проверено 02.02.2015.

72. Холковское городище [Электронный ресурс]. – Режим доступа: <https://ru.wikipedia.org/>. Проверено 02.02.2015.

73. Чендев, Ю.Г. Тренды развития ландшафтов и почв Центральной лесостепи во второй половине голоцена [Текст] / Ю.Г. Чендев // Проблемы эволюции почв. – Пущино, 2003.

74. Шарабидзе, Н.Р. Особенности разработки активных спортивных молодёжных туров [Текст] / Н.Р. Шарабидзе // Проблемы современной экономики: материалы III междунар. науч. конф. (г. Челябинск, декабрь 2013 г.). – Челябинск: Два комсомольца, 2013. – С. 163-167.

75. Шенцева, Е.А. Маршрут туристического похода выходного дня по Белгородской области «С рюкзаком по родной стороне», посвящённый году Охраны окружающей среды [Текст] / Е.А. Шенцева. – Белгород, 2013.

76. Штюмер, Ю.А. Карманный справочник туриста [Текст] / Ю.А. Штюмер. – М.: Профиздат, 1970. – 256 с.

77. Экология Белогорья в цифрах [Электронный ресурс]. – Режим доступа: http://val-adm.ru/uploads/file/novosti/Ekologiya_Belogorya.compressed.pdf/ Дата обращения: 26.03.2017.

78. Этапы разработки маршрутов [Электронный ресурс]. – Режим доступа: <http://www.healdisease.ru/htns-7-1.html>. Проверено 02.02.2015.