



НАУКИ О ЗЕМЛЕ

УДК 504.06(043)

ИЗУЧЕНИЕ ОБЩЕСТВЕННОГО ПРИРОДОПОЛЬЗОВАНИЯ ЖИТЕЛЕЙ СЕЛА КУРАСОВКА ИВНЯНСКОГО РАЙОНА БЕЛГОРОДСКОЙ ОБЛАСТИ¹

И.А. Гененко¹
А.Г. Корнилов²
Е.В. Зинькова

*Белгородский
государственный
университет*

*Россия, 308015, г. Белгород,
ул. Победы, 85*

¹E-mail: Genenko@bsu.edu.ru
²E-mail: Kornilov@bsu.edu.ru

Изучаются особенности общественного природопользования в сельских населенных пунктах Белгородской области, в т.ч. его формы, содержание, динамика, пространственная структура, соотношение «внутреннего» и «внешнего» общественного природопользования, доля «чистой рекреации» и т.п. В статье изложены некоторые результаты исследования общественного природопользования жителей села Курасовка Ивнянского района Белгородской области.

Ключевые слова: природная среда, общественное природопользование, сельские населенные пункты, рекреация, природные объекты.

Несмотря на индустриальную «продвинутость», Белгородчина прочно сохраняет за собой статус аграрного региона, что подразумевает наличие чрезвычайно прочных связей населения с селом [1, 2]. На этом фоне изучение особенностей общественного природопользования современного сельского поселения обеспечивает информационную базу для формирования, с одной стороны, оценок соответствующих антропогенных нагрузок, с другой стороны – для адекватного регулирования земель общественного пользования.

Есть в Белгородской области в Ивнянском районе в 20 км от железнодорожной станции Обоянь и в 7 км от районного центра Ивня вдоль левого берега реки Курасовка (Солотинка) старинное село Курасовка.

Число жителей в селе – 1575 человек, большая часть которых занята в сельском хозяйстве, а также на Ивнянском сахарном заводе и свинокомплексе.

Своеобразна местность, на которой расположено село. Правый берег реки Курасовка более высокий, состоящий из меловых отложений. У подножия правого берега много лет, а может и веков, живут маленькие и большие роднички. Начало реки – самый большой родник – Смородино. Левый берег реки пологий, как и правый, изрезан балками, которые начинаются на широких полях местными впадинами, заканчиваются долиной или лугом, пригодным для пастбища. В пойме реки чередуются заросли ольхи, ивняка, ракиты, смородины.

Вмещающие ландшафты представлены полями, пересекаемыми грунтовыми дорогами, лесополосами, небольшими лесами. Вокруг Курасовки, впрочем, как и на большей территории Белгородской области, прекрасные черноземы. Сама природа создала здесь условия, благоприятные для сельского хозяйства.

¹ Работа выполнена при поддержке Федеральной целевой программы «Научные и научно-педагогические кадры инновационной России» на 2009-2013 гг., государственный контракт № П1481.



Современная Курасовка по российским меркам – вполне благоустроенное село. Все улицы асфальтированы, имеется центральный водопровод, село полностью газифицировано. Одноэтажные дома под шиферными крышами с палисадниками и огородами образуют улицы. Нельзя сказать, что село утопает в зелени, однако деревьев достаточно. Практически в каждом дворе есть фруктовый сад, у домов растут березы, клены, липы, тополя, реже встречаются каштаны, ели и сосны.

В центре села есть небольшая роща. Единственное чего не достает – так это большой воды. Небольшая река Курасовка, скорее, напоминает ручей, которая в жаркое лето местами пересыхает.

Для изучения общественного природопользования нами использовались традиционные методы географических и эколого-экономических исследований и авторская методика, основывающаяся на традиционных методах сбора социальной информации [2].

В ходе проведенного исследования были опрошены 250 респондентов села Курасовка.

При проведении исследования мы разделили природные объекты на лесные массивы и безлесные территории – именно так воспринимают ландшафты жители села.

Леса на территории села Курасовка представлены обособленными участками различной формы и величины, расположены они среди безлесных (сельскохозяйственных земель) пространств, многие по оврагам, балкам, вдоль речек и ручьев. Лесообразующими породами естественного происхождения являются дуб, сосна, ясень, клен, береза, осина. В подлеске произрастают лещина, малина, черемуха, шиповник, в покрове – осока, звездчатка, купена многолетняя и лекарственная, медуница и другие. В прилегающих к селу природных комплексах наиболее распространенным типом является дубрава.

К Гослесфонду относятся следующие урочища: Дубрава, Становое, Деревенское, Плоское, Долгое, Олех (табл. 1).

Таблица 1

Лесные массивы и их использование жителями села

| № п/п | Название лесного массива | Количество выходов, % | Удаленность от села и местоположение | Вид природопользования |
|-------|--------------------------|-----------------------|--------------------------------------|---|
| 1 | урочище Становое | 31.0 | 2 км к северо-западу от села | сбор грибов, ягод, орехов, лекарственных растений, отдых |
| 2 | урочище Дубрава | 20.2 | 3 км к северу от села | сбор лекарственных растений, грибов, ягод, орехов, охота, отдых |
| 3 | урочище Долгое | 17.3 | 1.5 км к югу от села | сбор грибов, ягод, орехов, лекарственных растений, отдых |
| 4 | урочище Деревенское | 14.1 | 0.5 км к западу от села | сбор грибов, ягод, орехов, лекарственных растений, растений для гербария, отдых |
| 5 | урочище Плоское | 10.3 | 2 км к юго-востоку от села | сбор грибов, ягод, орехов, лекарственных растений, отдых |
| 6 | урочище Олех | 7.1 | 0.5 км к северу от села | сбор грибов, ягод, орехов, лекарственных растений, охота |

Анализируя таблицу, можно сказать, что абсолютным лидером среди лесных массивов по количеству посещений является урочище Становое. Это лидерство связано с тем, что эта дубрава является «уникальной» в своем роде. Этот лес занимает большую площадь, богат природными ресурсами (много грибов, ягод и т.п.), этим он и привлекает почти 2/3 населения села (41.2%).

Безлесные территории, привлекающие жителей села, мы разделили на водные и околородные объекты.

Так как село расположено на берегу реки, то побережье реки и ее долина являются местами традиционного общественного природопользования (сбор ягод, грибов, лекарственных трав, сенокос, выпас скота).



Недалеко от урочищ Плоское, Долгое жители собирают полевые опята. По оврагам и балкам собирают ягоды (клубнику, землянику), лекарственные травы. За селом по долине реки Курасовка собирают ежевику. Сенокосение представлено повсеместно по долине реки Курасовка, а также в лесах и подлесках.

О водных объектах, наиболее используемых населением села, можно сказать, что наиболее важным в жизни сельских социумов является река Курасовка, а также пруды и плотины (табл. 2).

Таблица 2

Водные объекты и их использование жителями села Курасовка

| № п/п | Название водных объектов | Количество выходов, % | Виды природопользования |
|-------|--------------------------|-----------------------|---|
| 1 | Калиновский пруд | 33.7 | купание, лов рыбы (карась, окунь, карп), отдых |
| 2 | Алисовский пруд | 31.4 | купание, лов рыбы (карп зеркальный, окунь), отдых |
| 3 | Курасовский пруд | 19.6 | купание, лов рыбы |
| 4 | р. Курасовка | 15.3 | купание, лов рыбы (карп зеркальный, окунь), срез лозы |

По данным таблицы видно, что наибольшей популярностью пользуется Калиновский и Алисовский пруды. Хотя они удалены от села Курасовка на 3км, жители села очень часто посещают данные водоемы, используют для купания, ловли рыбы, отдыха. Эти пруды отличаются очень чистой водой и расположены в живописной местности.

На Курасовский пруд приходится 19,6 %. Этот пруд также отличается прозрачной водой и разнообразным видовым составом. Особая достопримечательность села – река Курасовка (15,3 % высказываний). Данные водные объекты используются жителями села для ловли рыбы (щуки, леща, плотвы и др.), купания, а также для отдыха. Вдоль берегов жители села собирают ягоды: ежевику, дикую малину и смородину, шиповник и др.

Традиционное природопользование селян характеризуется тем, что жители проводят большую часть времени на своих приусадебных участках, наделах земли, занимаясь овощеводством, садоводством и заготовкой корма для скотины. Этим занимаются практически все жители села Курасовка.

Что касается видов природопользования в условиях села Курасовка, выявляется следующая картина.

По результатам исследования, сбор грибов, ягод, плодов является основным видом природопользования. Самыми грибными лесами являются урочища Становое, Плоское, Долгое. Ягодным лесом считается урочище Деревенское, здесь собирают смородину, шиповник, жимолость. Большое количество ягод жители села собирают на склонах оврагов и балок. Покос травы (6.63 %) представлен весьма стабильно на различных территориях, особенно, прилегающих к селу Курасовка. Этот вид природопользования тоже можно отнести к скрытой рекреации, ведь одновременно с изнурительным трудом он включает и отдых, совмещающийся со многими другими видами использования ландшафта. Сбор лекарственных трав (2.90 %) еще в большей степени, чем сенокосение, является видом скрытой рекреации. Рекреационным его можно назвать и по самому процессу сбора – медленный, размеренный поиск в естественных ландшафтах (лесах, суходолах, по берегам реки, прудов), а также по цели – заготовка растений, поддерживающих здоровье человека. Население села Курасовка собирает следующие виды лекарственных трав: медуницу лекарственную, одуванчик, крапиву, спорыш, боярышник, пустырник, подорожник, череду, хвощ полевой, жимолость, чистотел, зверобой, березовые почки, ромашку, первоцвет, полынь, мяту, душицу, пастушью сумку, пижму, тысячелистник, лопух, дубовые листья, а также ведется сбор лозы (1.26%).

Рыбная ловля (5.72%) – один из важнейших и пространственно стабильных видов природопользования. Лов рыбы в условиях села Курасовка главным образом ведется па реке Курасовка, а также в прудах. В прудах ловят карася, окуня, карпа, в реке



щуку, плотву и другие. Самыми рыбными водными объектами являются река Курасовка и Калиновский пруд.

Селяне также увлекаются охотой (5.49%). Десятками исчисляются в лесах зайцы, единицами лисы, на пруды залетают дикие утки и гуси. Раньше жители замечали приходящих лосей, кабанов, в лесах видели волков.

Утраченными видами природопользования для села Курасовка являются такие, как заготовка дров, торфа, древесного угля, в некоторых случаях заготовка сена, сбор лозы.

Наиболее важным видом рекреационной деятельности, характерным для жителей села Курасовка, являются массовые гуляния – праздники (28%). На первое место среди жителей села, выходят церковные, традиционные, среди которых выделяется ряд важных: Пасха, Троица, Рождество и другие (34%). На втором месте находятся российские календарные праздники (18%). Третье место – агропраздники и праздники, обусловленные сменой сезонов, а также праздник села (12%).

Следует еще сказать о способах рекреационной деятельности: зимняя рекреация (катание на лыжах, санках), прогулочная рекреация организация пикников, походов и купание в летний сезон. Прогулочная рекреация характерна для молодежи и пожилого населения села. Среди жителей среднего возраста не все располагают свободным временем, поэтому не уделяют большого внимания этому способу рекреации. Прогулочные маршруты обычно не выходят далеко за пределы населенного пункта. В основном, места отдыха и прогулок связаны с посещением магазинов, стадиона, лесополос.

Другой вид рекреации, популярный среди населения – купание (8.35 %). Для этого способа рекреации необходимо наличие водных объектов, пригодных для купания и комфортная погода. На территории Курасовского сельского поселения три пруда и река Курасовка, пригодные для купания.

В благоприятные сезоны года жители села организуют походы на природу. Пикники организуются не только в лесах с водными объектами, но и просто вблизи прудов. Следует выделить урочище Становое – он является основным природным комплексом, который чаще всего используют в рекреационных целях. В высказываниях встречаются ответы по поводу посещения природных комплексов, отдаленных от села на большие расстояния. Чаще всего это касается «уникальных» природных ландшафтов. Например, около села Алисовка расположен пруд, отличающийся очень чистой и прозрачной водой. Данное озеро находится в 3 км в юго-западном направлении от села Курасовка.

Есть личности, которые выезжают дальше, за пределы Ивнянского района. Такие походы характерны в основном для молодежи села. В школе организуются походы, которые проходят главным образом в урочищах Становом и Дубраве. Рекреация играет очень важную роль как в жизни каждого человека, так и общества.

В целом, в селе Курасовка представлен обширный перечень используемых населением видов общественного природопользования (табл. 3).

Таблица 3

Виды общественного природопользования, используемые населением села Курасовка

| № п/п | Вид общественного природопользования | Число выходов, % | |
|-------|--------------------------------------|---------------------------|---------------------------------|
| | | среднее по селу Курасовка | среднее по Белгородской области |
| 1 | 2 | 3 | 4 |
| 1 | Работа на приусадебном участке | 26.48 | 17.21 |
| 2 | Отдых в лесу | 12.61 | 11.51 |
| 3 | Прогулка | 9.98 | 11.67 |
| 4 | Купание | 8.35 | 13.10 |
| 5 | Сбор ягод, плодов | 7.66 | 9.07 |

Окончание табл. 3

| 1 | 2 | 3 | 4 |
|----|-------------------------|------|-------|
| 6 | Выпас скота | 6.75 | 3.46 |
| 7 | Сбор грибов | 6.17 | 13.74 |
| 8 | Покос травы | 6.63 | 5.73 |
| 9 | Рыболовство | 5.72 | 7.27 |
| 10 | Охота | 5.49 | 1.38 |
| 11 | Сбор лекарственных трав | 2.90 | 5.49 |
| 12 | Срезка лозы | 1.26 | 0.37 |

Главным видом общественного природопользования является работа на приусадебном участке (26.48 %), а также рекреационное использование окружающей среды. Количество выходов жителей населенного пункта с целью «чистой рекреации» составляет – 22.59 %, остальное число опрошенных респондентов (77.41 %) предпочитают совмещать отдых с другими видами природопользования. Рекреацию в «чистом» виде предпочитает как молодежь, так и население трудоспособного возраста.








Пространственно-временные характеристики ареалов общественного природопользования населения села Курасовка следующие (рис.1):

- среднее расстояние до наиболее часто посещаемых территорий изменяется от 0.01 до 0.4 км (средний радиус ареала – 0.20 км);
- среднее расстояние до часто посещаемых территорий изменяется от 0,6 до 1,7 км (средний радиус ареала – 1.15 км);
- среднее расстояние до редко посещаемых территорий изменяется от 2,3 до 4.9 км (средний радиус ареала – 3.6 км).

Рис. 1. Ареалы общественного природопользования населения села Курасовка

Условные обозначения

-  Населенные пункты
-  Автодороги
-  Границы наиболее часто посещаемых территорий
-  Границы часто посещаемых территорий
-  Границы редко посещаемых территорий

Соотношение «внутреннего» (65.7%) и «внешнего» (34.3%) общественного природопользования для населения села Курасовка составляет 1.91.

Дополнительно можно отметить, что особенности сельского образа жизни связаны с особенностями труда и быта жителей: подчиненностью труда ритмам и циклам года; более тяжелыми, чем обычно в городе, условиями труда; малыми возможностями для трудовой мобильности жителей; большой слитностью труда и быта, непреложностью и трудоемкостью труда в домашнем и подсобном хозяйствах (так, работа на приусадебных участках, в саду, огороде занимает буквально полжизни селян – в среднем 181 день в году); набор занятий в свободное время довольно ограничен. В жизнен-



ном укладе сельских поселений сохранились элементы традиционной соседской общины. В них довольно стабильный состав жителей, слаба его социально-профессиональная и культурная дифференциация.

В итоге общественное природопользование жителей села Курасовка как типичного сельского поселения Ивнянского района в основном укладывается в соответствующие региональные тенденции.

Для жителей села характерны незначительные размеры ареалов общественно-природопользования (средний радиус ареала наиболее часто посещаемых территорий – 0.20 км; часто посещаемых территорий – 1.15 км; редко посещаемых территорий – 3,6 км), причем большая часть их расположена в пределах населенного пункта. Тенденциями, связанными с изменениями возрастной структуры являются: большие размеры ареалов для молодых возрастов (0.5-4.3 км), ограниченная номенклатура видов природопользования с преобладанием «чистой» рекреации. Жители трудоспособного возраста характеризуются большей номенклатурой используемых видов природопользования при частых выходах (5 раз в неделю) на незначительные расстояния (0.3-1.1 км) и редких выездах (2-4 раза в год) на дальние расстояния (6.1 км). Пожилое население отличается малым диапазоном видов природопользования с низкой мобильностью (0.3-1.2 км, число выходов 2 раза в неделю). В целом наблюдается сокращение всех видов общественного природопользования, кроме исключительно рекреационных.

Список литературы

1. Гененко И.А., Лопина Е.М., Корнилов А.Г. Методика изучения социально-географических аспектов общественного природопользования и оценки эстетико-потребительских параметров среды: метод. пособие. – Белгород: ИПЦ «ПОЛИТЕРРА», 2009. – 45 с.

2. Гененко И.А., Лопина Е.М., Корнилов А.Г. Природопользование и проблемы устойчивого развития региональной системы поселений // Материалы междунар. научн.-практ. конф. «Регион – 2009: стратегия оптимального развития» / под ред. В.С. Бакирова. – Харьков: РВВ Харьковского нац. ун-та им. В.Н. Каразина, 2009. – С. 16-19.

RESEARCH OF PUBLIC NATURE MANAGEMENT BY INHABITANTS OF KURASOVKA VILLAGE, IVNYANSKY DISTRICT, BELGOROD REGION

I.A. Genenko
A.G. Kornilov
E.V. Zin'kova

Belgorod State University

*Pobedy St., 85, Belgorod,
308015, Russia*

E-mail: Genenko@bsu.edu.ru

E-mail: Kornilov@bsu.edu.ru

The article is devoted to the peculiarities of the public nature management in the villages of Belgorod region, including its forms, content, dynamics, space structure, correlation between «internal» and «external» public nature management, part of «net recreation», etc. The article sets forth some results of the research of the public nature management by the inhabitants of Kurasovka village, Ivnyansky District, Belgorod Region.

Key words: natural environment, public nature management, villages, recreation, natural objects.